








-  Antragsfläche bergrechtliche Planfeststellung
-  Geltungsbereich Rahmenbetriebsplan 2005-2030
-  Ende Bergaufsicht lt. Bescheid des TLBA vom 02.10.2009
-  Gemarkungsgrenze

- Vorhabensflächen**
-  Herrichtung abgeschlossen
 -  vorhandener Tagebau - Abbau von Restvorräten / Verkehrsfläche / laufende Herrichtung
 -  Gewinnungsfläche lt. HBP 2016-2020 - Baufeld 1
 -  geplante Gewinnungsfläche - Baufeld 2
 -  geplante Gewinnungsfläche - Baufeld 3
 -  geplante Gewinnungsfläche - Baufeld 4
 -  geplante Gewinnungsfläche - Baufeld 5
 -  geplante Gewinnungsfläche - Baufeld 6
 -  Tonlagerplatz (aktuell)
 -  Tonlagerplatz (Einrichtung nach Abbau und Wiederverfüllung von Baufeld 2)
 -  Randflächen - keine Rohstoffgewinnung geplant
 -  Absatzbecken (aktuelle Lage)
 -  Reifenwaschanlage (geplanter Standort)
 -  Höhenlinien Tagebausohle ohne Verfüllung
 -  Transportweg zum Ziegelwerk Höngeda

- Ableitung von Wasser aus dem Tagebau**
-  Graben zur Ableitung von Wasser aus dem Tagebau (wasserrechtl. Erlaubnis vom 06.07.2015)
 -  Rohrleitung zur Ableitung von Wasser aus dem Tagebau (wasserrechtl. Erlaubnis vom 06.07.2015)
 -  Graben zur Ableitung von Wasser aus dem Tagebau (geplant bei Rohstoffgewinnung in den Baufeldern 2-6)

Projekt:	Rahmenbetriebsplan nach § 52 (2a) BBergG Tontagebau Bollstedt West Antragsteil I: Rahmenbetriebsplan (technischer Teil)		
Planbezeichnung:	Abbauplanung / Vorhabensbeschreibung		
	Anlage: 9	Maßstab: 1 : 4.000	
Vorhabensträger:	 CREATON GmbH Landstraße 135-138 99998 Mühlhausen / OT Höngeda Tel.: 03601 / 496-0 Fax: 03601 / 496-107		
Bearbeiter:	M. Gemeinhardt	Zeichner:	M. Gemeinhardt
Datum:	06.10.2023	Projekt-Nr.:	34/20
		G & P Umweltplanung GbR Dittelstedter Grenze 3 99099 Erfurt	
		Tel.: 0361/6532782 Fax: 0361/6532242 E-Mail: info@gp-umweltplanung.de	