






-  FFH-Gebiet "Keuperhügel und Unstrutniederung bei Mühlhausen"
-  Antragsfläche bergrechtliche Planfeststellung
-  geplante Gewinnungsfläche
-  Grundwasserisohypsen_(HGN)
-  Grundwasserabsenkung [m]

Projekt:	Rahmenbetriebsplan nach § 52 (2a) BBergG Tontagebau Bollstedt-West Antragsteil V: FFH-Erheblichkeitsabschätzung		
Planbezeichnung:	Maximale Grundwasserabsenkung während der Rohstoffgewinnung		
	Anlage: 5	Maßstab: 1 : 10.000	
Vorhabensträger:	 CREATON AG Landstraße 135 99998 Mühlhausen OT Höngeda Tel.: 03601 / 496-0 Fax: 03601 / 496-107		
Bearbeiter:	M. Gemeinhardt	Zeichner:	M. Gemeinhardt
Datum:	06.10.2023	Projekt-Nr.:	34/20
		G & P Umweltplanung GbR Dittelstedter Grenze 3 99099 Erfurt Tel.: 0361/6532782 Fax: 0361/6532242 E-Mail: info@gp-umweltplanung.de	