

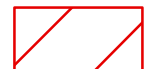




-  Antragsfläche bergrechtliche Planfeststellung
 -  Transportweg zum Ziegelwerk
 -  FFH-Gebiet "Keuperhügel und Unstrutniederung bei Mühlhausen"
- Anhang II-Arten (lt. Kartendienst des**
-  Helm-Azurjungfer
 -  Westgroppe

Projekt:	Rahmenbetriebsplan nach § 52 (2a) BBergG Tontagebau Bollstedt-West Antragsteil V: FFH-Erheblichkeitsabschätzung		
Planbezeichnung:	Arten des Anhangs II der FFH-Richtlinie		
	Anlage: 3	Maßstab: 1 : 15.000	
Vorhabensträger:	 CREATON AG Landstraße 135 99998 Mühlhausen OT Höngeda Tel.: 03601 / 496-0 Fax: 03601 / 496-107		
Bearbeiter:	M. Gemeinhardt	Zeichner:	M. Gemeinhardt
Datum:	06.10.2023	Projekt-Nr.:	34/20
		G & P Umweltplanung GbR Dittelstedter Grenze 3 99099 Erfurt	
		Tel.: 0361/6532782 Fax: 0361/6532242 E-Mail: info@gp-umweltplanung.de	