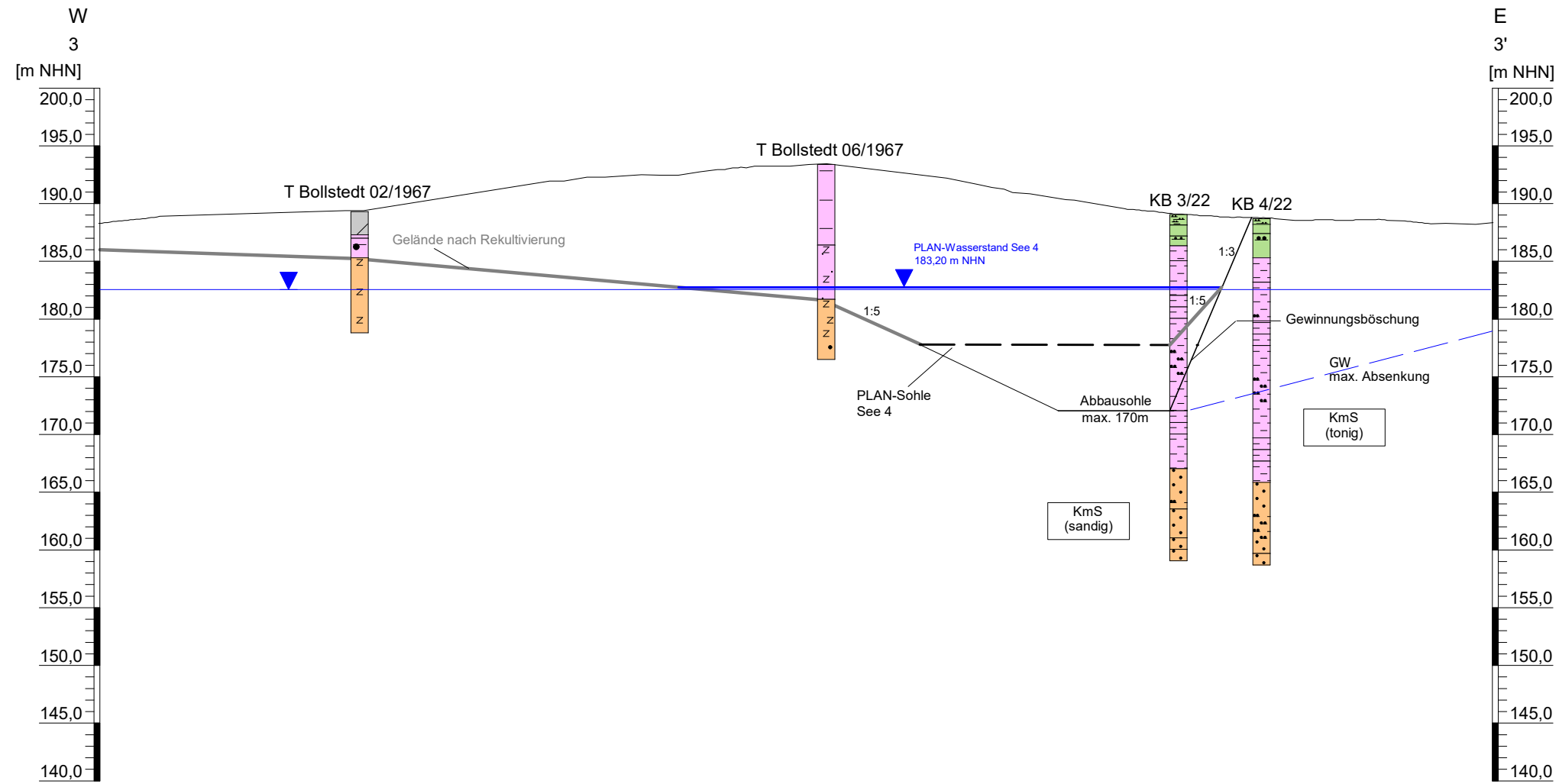












Hydrogeologischer Profilschnitt 3 - 3'



Legende:

- | | | | | | |
|---|-----------------------|---|------------------------|---|-----------------------------|
|  | Mutterboden |  | Feindand-/Schluffstein |  | Grundwasserstand |
|  | Fließerde, Schluff |  | Ton-/Schluffstein |  | Grundwasserstand, vermutet |
|  | KmS (Schilfsandstein) |  | KmGOR (Rote Wand) |  | PLAN-Wasserstand |
| | | | |  | Gelände nach Rekultivierung |

Projekt: Hydrogeologisches Gutachten
Bollstedt-West - Süderweiterung
 Hydrogeologischer Profilschnitt 3 - 3'

Auftraggeber:	CREATON GmbH		
Bearbeiter:	M. Meinert	Maßstab:	LM 1: 2.500 / HM 1: 500
Datum:	01.03.2023	Anlage:	6 Blatt: 3

