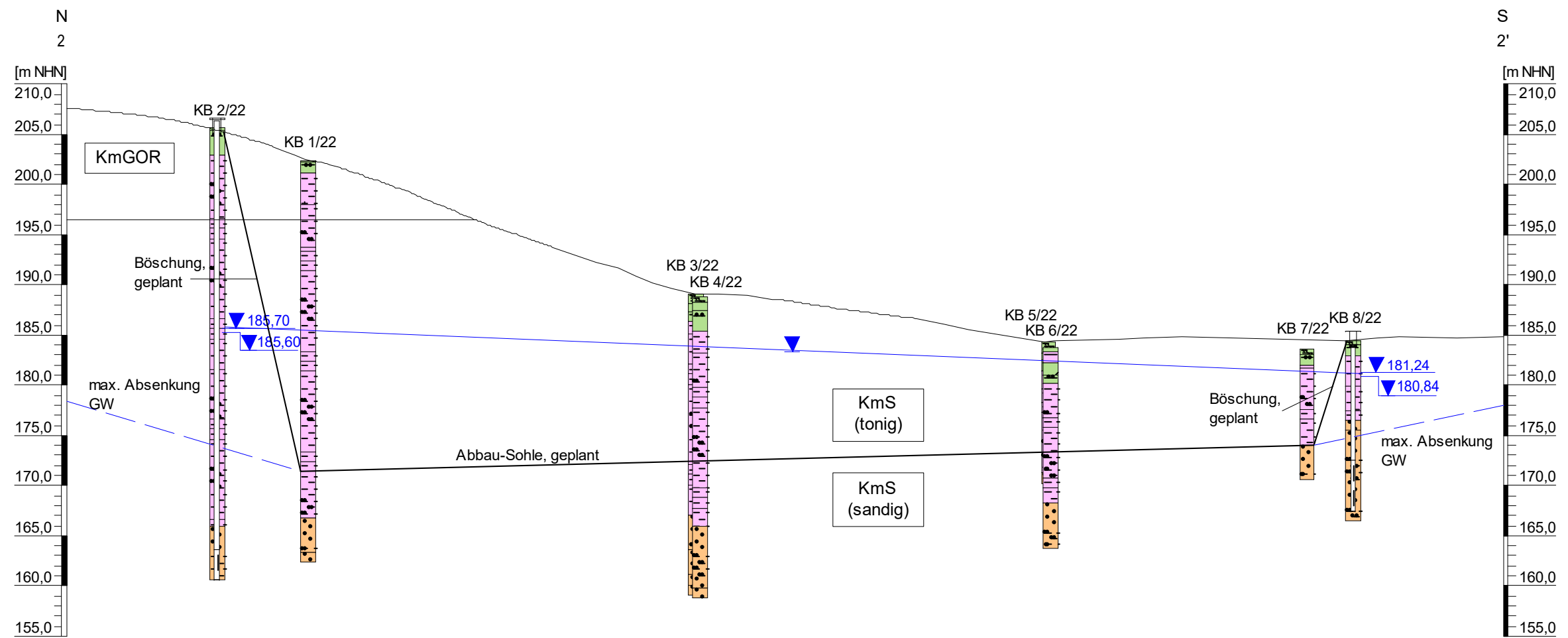








Hydrogeologischer Profilschnitt 2 - 2'



Legende:

- | | | |
|--|--|--|
|  Mutterboden |  Feindand-/Schluffstein |  Grundwasserstand |
|  Fließerde, Schluff |  Ton-/Schluffstein |  Grundwasserstand, vermutet |
| KmS (Schiffsandstein) | KmGOR (Rote Wand) | |

Projekt: Hydrogeologisches Gutachten
Bollstedt-West - Süderweiterung
 Hydrogeologischer Profilschnitt 2 - 2'

Auftraggeber:	CREATON GmbH		
Bearbeiter:	M. Meinert	Maßstab:	LM 1: 2.500 / HM 1: 500
Datum:	28.02.2023	Anlage:	6 Blatt: 2

