




**Legende**

-  Antragsfläche Bollstedt West Süderweiterung
-  Grenze BWE


Auftraggeber:  
 Creaton GmbH Höngeda  
 Landstraße 135-138  
 99998 Weinbergen



NATURLICH TONANGEBEND

**Hydrogeologisches Gutachten  
 Bollstedt-West - Süderweiterung**

**Übersichtskarte**

Maßstab:	1:25000	LST 489 (ETRS89 / UTM32)	<b>Anlage 1</b>
Auftrags - Nr.:	20-215	 Bäckerstraße 20   99734 Nordhausen	
Ort, Datum:	06.07.2023		
Bearbeiter:	J. Meißner		

Quelle: [http://sg.geodatenzentrum/web\\_public/Datenquellen\\_TopPlus\\_Open.pd](http://sg.geodatenzentrum/web_public/Datenquellen_TopPlus_Open.pd)  
 DTK 25, © GDI-Th, Freistaat Thüringen, TLVermGeo