Querprofil D - Fl.-km 4+570
(E22400)
1:100

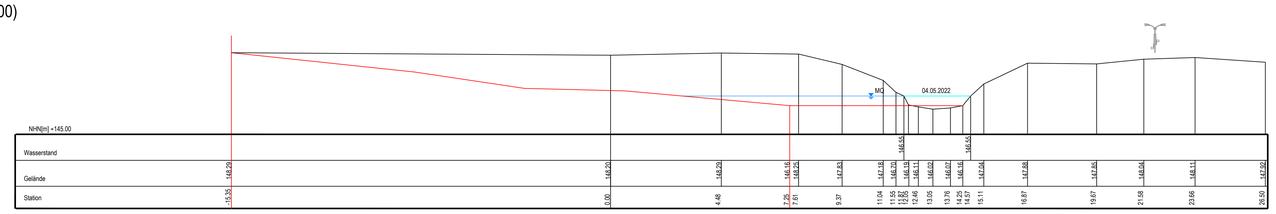

Querprofil E
1:100

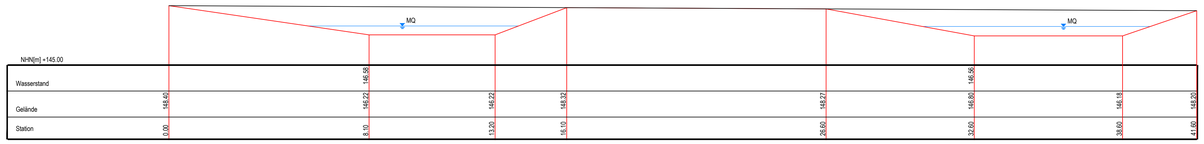

Querprofil F - Fl.-km 4+620
(E22300)
1:100

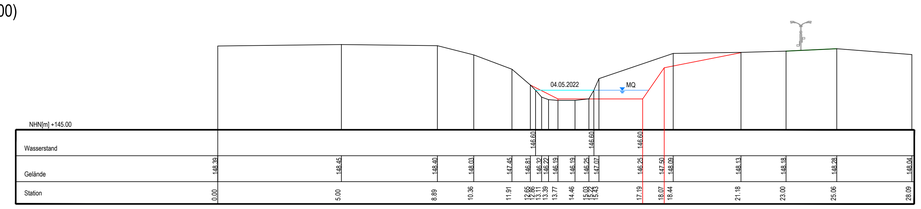

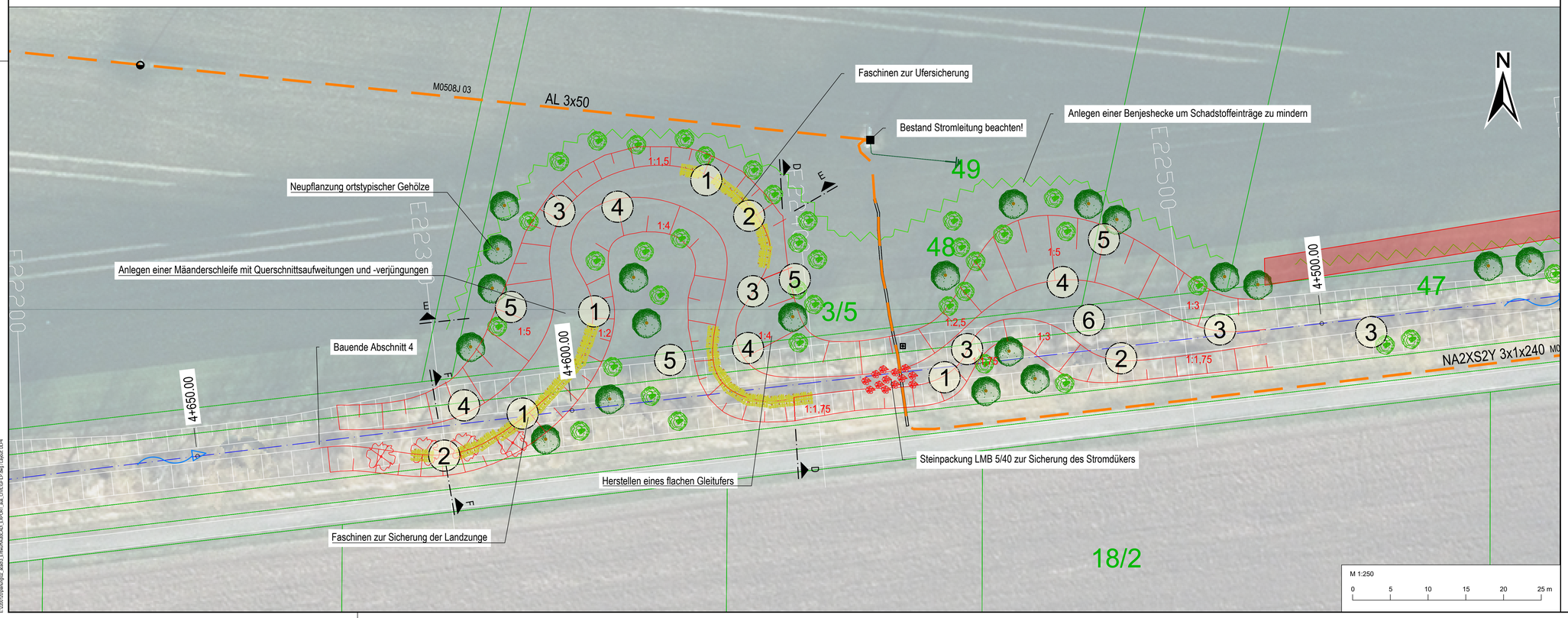

Zeichenerklärung

Planung

- Planung
- Fließrichtung
- Gewässerachse
- Gehölzfällung
- Neupflanzung Gehölz
- Neupflanzung Büsche / Sträucher
- Baustraße
- Baustelleneinrichtungsfläche
- Benjeshecke
- ① Wurzelstockbuhne
- ② Stammbuhne/ Lebendverbau
- ③ Berme u. periodisch überströmte Kiesbank
- ④ Totholzstruktur
- ⑤ Vorlandstruktur
- ⑥ Kiesinsel
- Faschinen
- Steinpackung
- Böschung

Bestand

- Hauptgebäude
- Böschung
- Bestand
- Stromkabel - Mittelspannung

Kataster

- Gemarkungsgrenze
- Flurgrenze
- Flurstücksgrenze
- 102/5 Flurstücksbezeichnung

Die Liegenschaftsgrenzen wurden grafisch eingepasst und besitzen keinen rechtlichen Charakter.

Planübersicht ÜPL 1

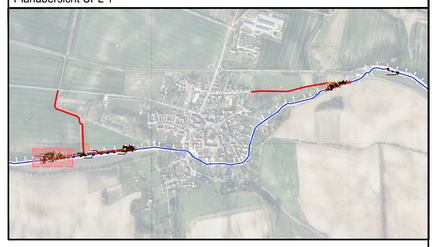

Änderung	Bearbeitung	Prüfung	Datum

Entwurfsverfasser	Auftraggeber
Datum	Datum

GENEHMIGUNGSPLANUNG

Auftraggeber
Gewässerunterhaltungsverband Untere Ilm
Königstraße 10 - 14
99510 Apolda

Projekt
Initiieren einer eigendynamischen Entwicklung am Emsenbach

Planbezeichnung
Detaillageplan 4

	Bearbeitung	Zeichnung	Prüfung
Zeichen	GF	BK / AB	AKI
Datum	11/2023	11/2023	11/2023

Lagesystem: ETRS89 (UTM 32)	Höhensystem: DHHN 2016
Projekt-Nr.: 2022 001 20	
Blattgröße: 0.46 m²	Maßstab: 1:250
Unterlage: B-3.5	Blatt-Nr.:

BJÖRNSEN BERATENDE INGENIEURE
Björnsen Beratende Ingenieure Erfurt GmbH | Parsevalstraße 2 | 99092 Erfurt
Telefon +49 361 2249-100 | Fax +49 361 2249-111 | www.bjoernsen.de

Blattgröße: 1042.99 x 742.95 mm, A = 0.77 m²
Gespeichert: 24.11.2023 08:51 | Plotdatum: 24.11.23, 10:37:41
Dateiname: 2022 001 20 - Detaillageplan 4 - B-3.5 - Anlage 4.dwg, CIVILGFLP.dwg | Layout: D.P4