Querprofil A - Fl.-km 2+940
(E30900)
1:100

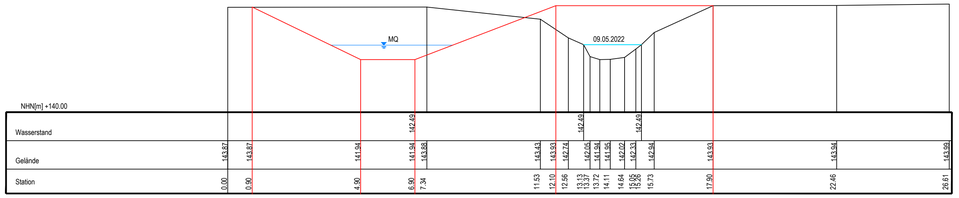

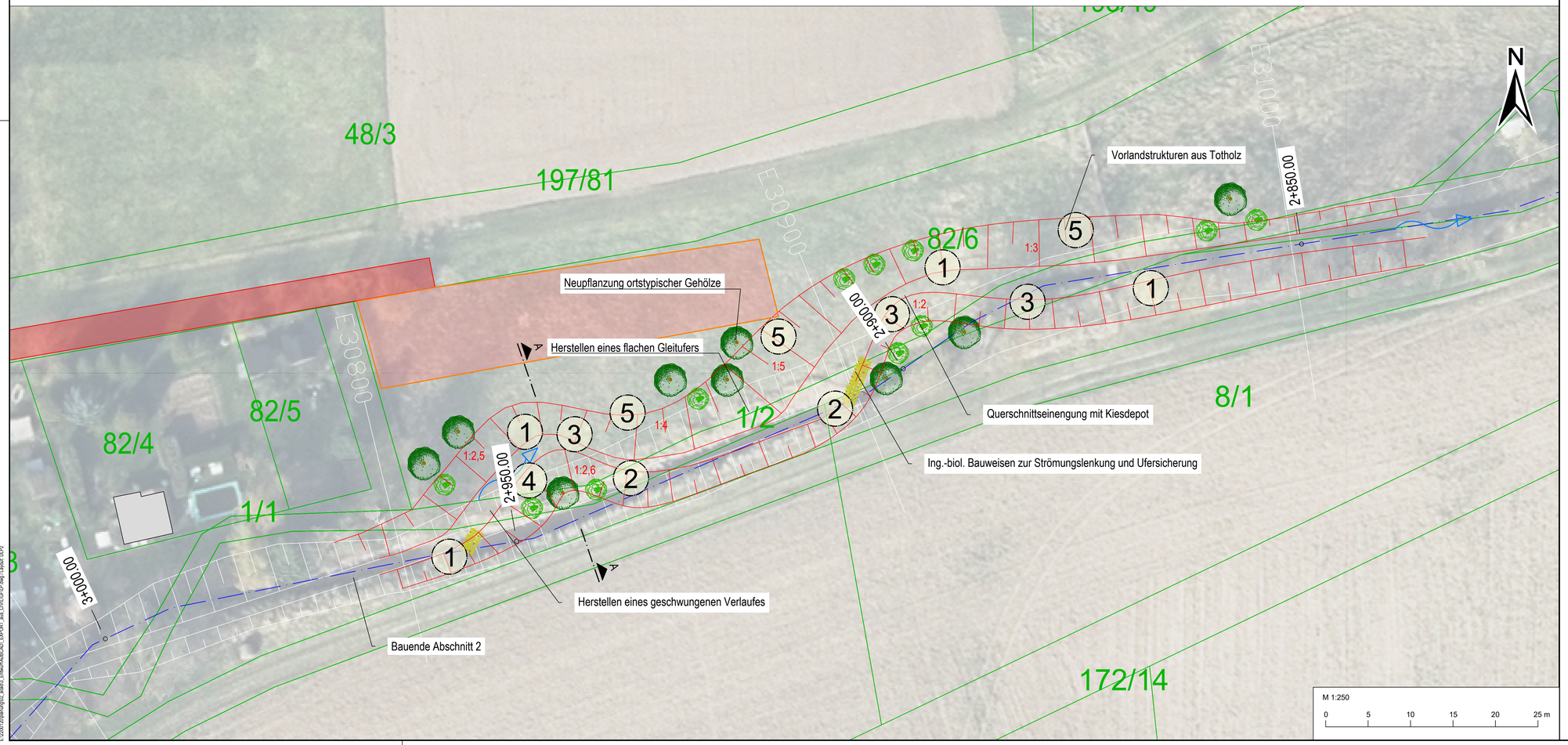

Zeichenerklärung

Planung

- Planung
- Fließrichtung
- Gewässerachse
- Gehölzfällung
- Neupflanzung Gehölz
- Neupflanzung Büsche / Sträucher
- Baustraße
- Baustelleneinrichtungsfläche
- Benjeshecke
- ① Wurzelstockbuhne
- ② Stammbuhne/ Lebendverbau
- ③ Berme u. periodisch überströmte Kiesbank
- ④ Totholzstruktur
- ⑤ Vorlandstruktur
- ⑥ Kiesinsel
- Faschinen
- Steinpackung
- Böschung

Bestand

- Hauptgebäude
- Böschung
- Bestand
- Stromkabel - Mittelspannung

Kataster

- Gemarkungsgrenze
- Flurgrenze
- Flurstücksgrenze
- 102/5 Flurstücksbezeichnung

Die Liegenschaftsgrenzen wurden grafisch eingepasst und besitzen keinen rechtlichen Charakter.

Planübersicht ÜPL 1

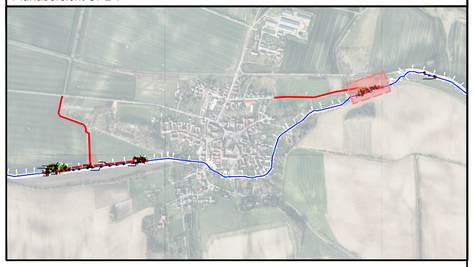

Änderung	Bearbeitung	Prüfung	Datum

Entwurfsverfasser
Datum

Auftraggeber
Datum

GENEHMIGUNGSPLANUNG

Auftraggeber
Gewässerunterhaltungsverband Untere Ilm
Königstraße 10 - 14
99510 Apolda

Projekt
Initiieren einer eigendynamischen Entwicklung
am Emsenbach

Planbezeichnung
Detaillageplan 2

	Bearbeitung	Zeichnung	Prüfung
Zeichen	GF	BK / AB	AKI
Datum	11/2023	11/2023	11/2023

Lagesystem: ETRS89 (UTM 32)
Höhensystem: DHHN 2016
Projekt-Nr.: 2022 001 20
Blattgröße: 0.56 m²
Maßstab: 1:250
Unterlage: B-3.3
Blatt-Nr.:

BJÖRNSEN BERATENDE INGENIEURE
Björnsen Beratende Ingenieure Erfurt GmbH | Parsevalstraße 2 | 99092 Erfurt
Telefon +49 361 2249-100 | Fax +49 361 2249-111 | www.bjoernsen.de

Blattgröße: 900,00 x 519,75 mm, A + 0,49 m²
Gespeichert: 24.11.23 09:56:51 / Plotdatum: 24.11.23 09:42:25
C:\2001\Projekte\002_Zwa\03_Entwurf\AutoCAD_EXPORT_ana_CIVIL\DFA*.dwg / Layout: B.0\2