





DTK © GeoBasis-DE / BKG 2022; http://sg.geodatenzentrum.de/web_public/Datenquellen_TopPlus_Open.pdf

Zeichenerklärung

- Gewässerstrukturgüte (gesamt):
- 3 - mäßig verändert
 - 4 - deutlich verändert
 - 5 - stark verändert
 - 6 - sehr stark verändert

- Querbauwerke:
-  Brücke
 -  Löschwasserentnahmestelle
 -  Wehr
 -  Damm

Auftraggeber
 Gewässerunterhaltungsverband Untere Ilm
 Königsstraße 10-14
 99510 Apolda

Projekt
 Initieren einer eigendynamischen Entwicklung
 am Emsenbach

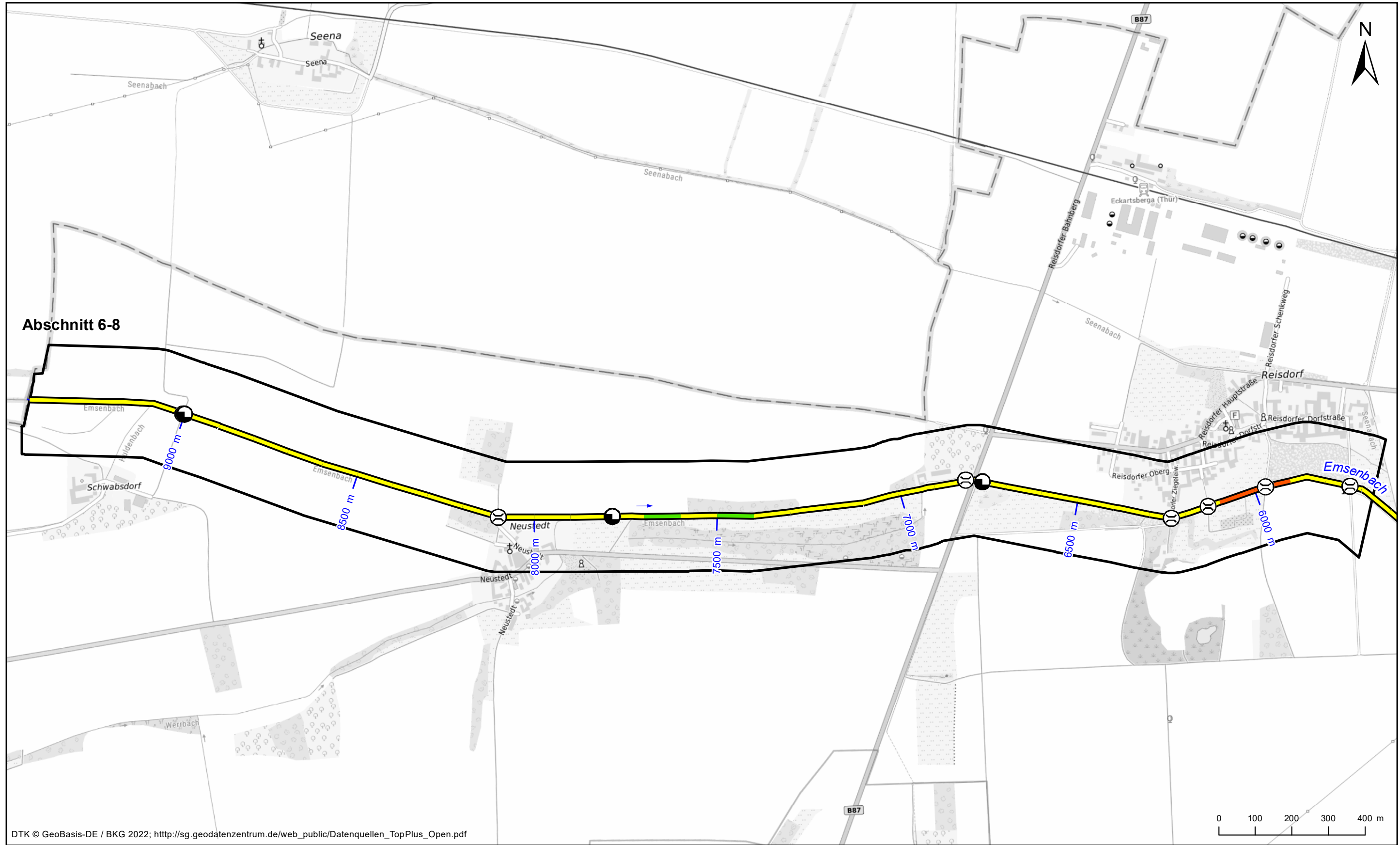
Bearbeitung	Datum	Zeichen	Lagesystem	Höhensystem
	08/2022	SPe	LS489	

Planbezeichnung
 Gewässerstrukturgüte (gesamt)
 Abschnitt 2-4



Parsevalstraße 2
 99092 Erfurt
 Tel. 0361 2249-100
 Fax 0361 2249-111
 www.bjoernsen.de

Projekt-Nr.	2022001.20
Blattgröße	Maßstab
DIN A3	1:10.000
Unterlage	Blatt-Nr.
B-1.3	1 von 2



Zeichenerklärung	
Gewässerstrukturgüte (gesamt):	Querbauwerke:
4 - deutlich verändert	Brücke
5 - stark verändert	Sohlstufe
6 - sehr stark verändert	

Auftraggeber Gewässerunterhaltungsverband Untere Ilm Königsstraße 10-14 99510 Apolda	
Projekt Initiieren einer eigendynamischen Entwicklung am Emsenbach	
Bearbeitung	08/2022
Zeichen	SPe
Lagesystem	LS489
Höhensystem	

Planbezeichnung Gewässerstrukturgüte (gesamt) Abschnitt 6-8	
BJÖRNSEN BERATENDE INGENIEURE Parsevalstraße 2 99092 Erfurt Tel. 0361 2249-100 Fax 0361 2249-111 www.bjoernsen.de	
Projekt-Nr.	2022001.20
Blattgröße	DIN A3
Maßstab	1:10.000
Unterlage	B-1.3
Blatt-Nr.	2 von 2