

Maßnahmenblatt Hydromorphologie

Gewässerrahmenplan zur Umsetzung des Maßnahmenprogramms (EU-WRRL)

Name der Maßnahme Emsenbach /2 bis 4: Initiieren einer Eigendynamischen Entwicklung		Maßnahmen-ID 3327
Gewässer Emsenbach	Habitatverbesserung z.B. durch Entfernung von Sohl- und Uferverbau und Einbau von Strömungslenkern ohne das Gewässer baulich umzuverlegen, Initiieren bzw. Zulassen einer eigendynamischen Gewässerentwicklung, mit dem Ziel, dass das Gewässer wieder eigenständig	Maßnahmenart Gewässerstruktur
		Maßnahmentyp: 70
	Oberflächenwasserkörper: Untere Ilm Wasserkörper-Nr.: 56606	Maßnahmennummer GRP 2009: 20512934
Maßnahme aufgenommen in das Maßnahmenprogramm ab 2009		Umsetzungsstand 12/2014 noch nicht abgeschlossen

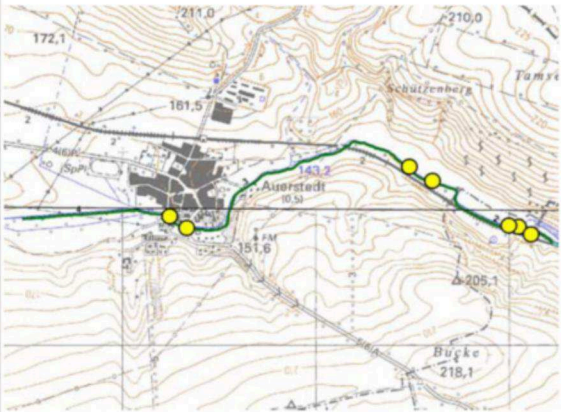

Erläuterung der Maßnahme

Maßnahmenträger: Kommune									
Stand 31.12.2015 vorbehaltlich anderer Regelungen bzw. Festlegungen									
Lage	Gemeinde: Bad Sulza, Stadt								
	<table border="1"> <tr> <td>Gewässerabschnitt(e): 2-4</td> <td>Anfang: GK4 ETRS89*</td> <td>Ende: GK4 ETRS89*</td> </tr> <tr> <td></td> <td>HW: 5662666 5663917</td> <td>HW 5662540 5663903</td> </tr> <tr> <td></td> <td>RW: 4470481 680438</td> <td>RW 4473222 683182</td> </tr> </table>	Gewässerabschnitt(e): 2-4	Anfang: GK4 ETRS89*	Ende: GK4 ETRS89*		HW: 5662666 5663917	HW 5662540 5663903		RW: 4470481 680438
Gewässerabschnitt(e): 2-4	Anfang: GK4 ETRS89*	Ende: GK4 ETRS89*							
	HW: 5662666 5663917	HW 5662540 5663903							
	RW: 4470481 680438	RW 4473222 683182							
Hochwasserrisikogebiet:	Die Maßnahme liegt nicht im Hochwasserrisikogebiet								
Angaben zum Querbauwerk bei Maßnahmentyp 69	STOB-ID(s):	(RW; HW) : GK4							
		(RW; HW) : ETRS89*							

* Koordinaten wurden berechnet, daher können Abweichungen auftreten

Maßnahmenblatt des 1.BWZ (Seite 1)

Maßnahmenblatt (TYP 70 i.V.m. 69)

Wasserkörper: Ilm		Wasserkörper-Nr.: 20512			
Gewässer: Emsenbach					
Bezeichnung im Maßnahmenprogramm: Maßnahmen zum Initiieren / Zulassen einer eigendynamischen Gewässerentwicklung inkl. begleitender Maßnahmen Maßnahmen zur Herstellung der linearen Durchgängigkeit an sonstigen wasserbaulichen Anlagen					
Maßnahmen-ID:		Name der Einzelmaßnahmen:			
20512934		Emsenbach /2 bis 4: Initiieren einer Eigendynamischen Entwicklung			
20512195		Emsenbach /2: Ersatz der Sohlstufe Auerstedt			
20512196		Emsenbach /2: Ersatz der Sohlstufe Oberneusulza 4			
20512197		Emsenbach /2: Ersatz der Sohlstufe Oberneusulza 5			
20512198		Emsenbach /2: Ersatz des Wehres Auerstedt 1			
20512241		Emsenbach /4: Ersatz der Schwelle Auerstedt			
20512242		Emsenbach /4: Ersatz des Wehres Auerstedt 2			
20512281		Emsenbach /2: Ersatz des Wehres Bad Sulza			
Gewässerabschnitt:	Nr. TK25:	Anfang:	Ende:	Anfang 3.MS:	Ende 3.MS:
2 - 4	4835, 4935	HW: 5662540 RW: 4473222	HW: 5662665 RW: 4470480	HW: RW:	HW: RW:
Bezeichnung Gemeinde laut TLS: Auerstedt; Bad Sulza, Stadt			Ort / Gemarkung: Auerstedt		
Maßnahmenbeschreibung: Der Rückbau von Uferbefestigungen und das Zulassen eigendynamischer Entwicklungen, ohne Bebauungen und / oder Infrastruktur zu gefährden, ist vorgesehen. Weiterhin sind Maßnahmen zu planen, die im Uferbereich die Strukturvielfalt erhöhen und damit Strömungsvarianzen und Lebensräume bilden. Außerdem soll ein Entwicklungskorridor von maximal 10 m Breite beidseitig des Gewässerlaufes bereit gestellt werden. An den Abschnitten 2 und 4 soll die Durchgängigkeit des Emsenbaches wiederhergestellt werden.					
					
			Wehr Bad Sulza		

Maßnahmenblatt des 1.BWZ (Seite 2)

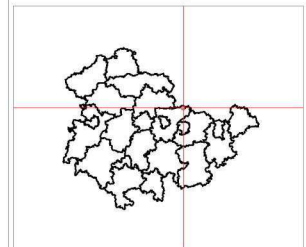
Anmerkungen:	
Flächenbetroffenheit in ha:	5,00
Abstimmung FFH-Verträglichkeit:	Verträglich, Protokoll der Abstimmung liegt vor.
Hinweise zu Nutzungen:	Keine
Anhörung:	
Einwand:	Ja
Einwand-Nummer:	1991
Ergebnis der Prüfung:	Die konkrete Umsetzung der Maßnahme muss in der Detailplanung geklärt werden. Dabei ist die Vernässung der angrenzenden Flächen auszuschliessen. Änderung der Flächenzuordnung aus Maßnahme Emsenbach, Abschnitt 1

Karte

Maßnahmenkarte



- Maßnahme 2
 Eigendynamik initiieren
- Maßnahme 2
 Eigendynamik initiieren
- Schutzgebiete
 -  FFH-Gebiete
 -  Bauensemble
 -  Oberflächenwasserkörper
- Maßnahme 1

0 250 500 m



Die Maßnahmensymbole wurden vom Thüringer Landesamt für Vermessung und Geoinformation bereitgestellt und werden gemäß Dienstvorschrift W 102-0050007 genutzt.

Die Angaben und Darstellungen in den Karten erfolgen ohne Gewähr für jeden Vollständigkeits-, Richtigkeit- und topographische Fehlerfreiheit.

© TUO-Kartendienste

Ausdruck vom: 10.12.2020