Querprofil 2 Q-Q' Ist-Zustand

Querschnittsfläche Gewässerprofil ca. 2,8m²

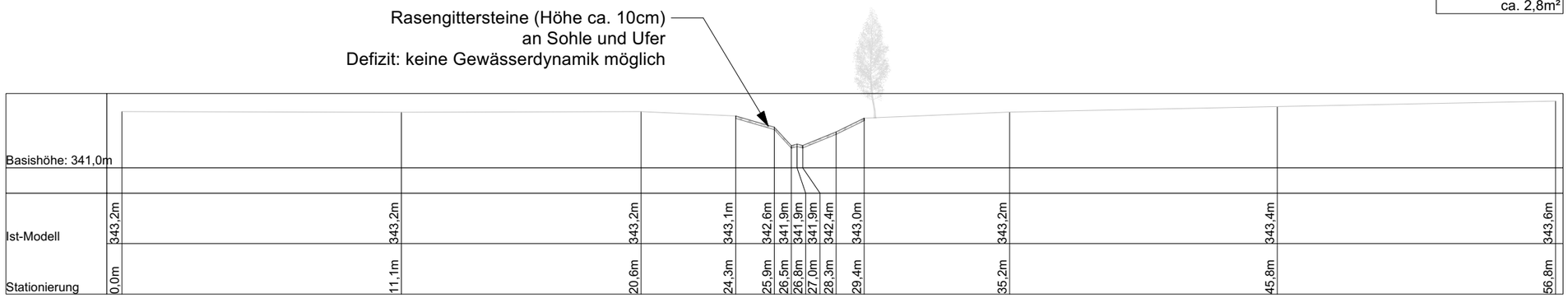

M 1:200

Querprofil 2 Q-Q' Plan-Zustand

Querschnittsfläche Gewässerprofil ca. 8,9m²

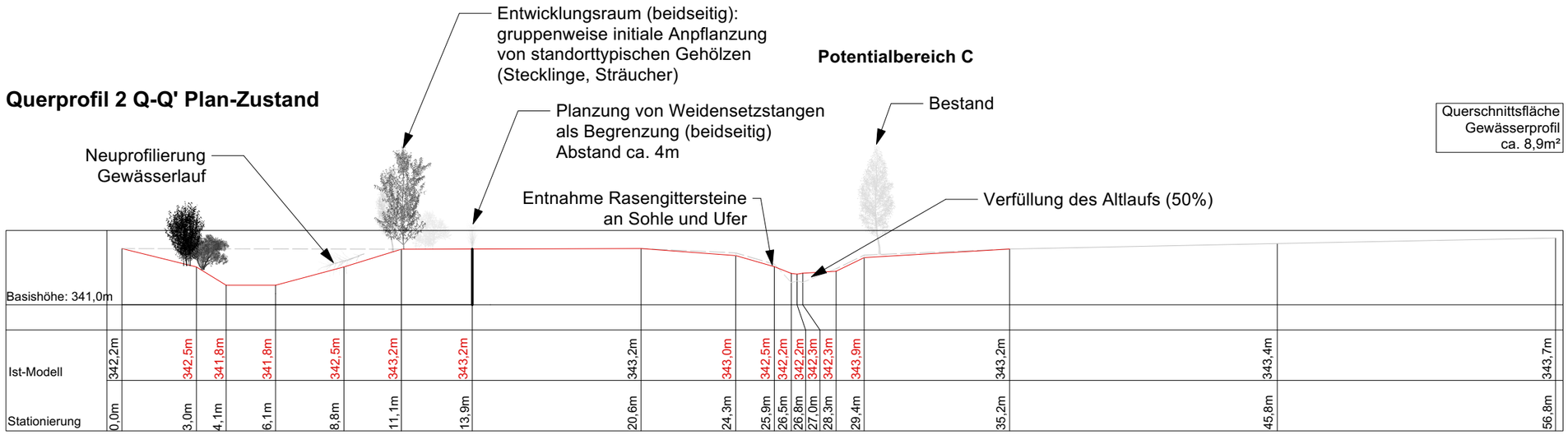

M 1:200

Die genauen Werte sind vor Ort zu prüfen und müssen ggf. angepasst werden.

Verortung Schnittlinie Querprofil (QP) 2 Q-Q' (Planabschnitt 5)



M 1:15.000

Genehmigungsplanung			**Plan 3**
A03: Querprofil 2 Ist- und Plan-Zustand		**M siehe Abb.**	**von 6**
Projekt	Auftraggeber	Auftragnehmer	
Strukturverbessernde Maßnahme am Krakendorfer Bach	**Gewässerunterhaltungsverband Gera/Apfelstädt/Obere Ilm Feldstraße 23 99334 Amt Wachsenburg/ OT Ichtershausen**	**Flussbüro Erfurt Fischersand 23 99084 Erfurt**	
Quellen			
Höhen Querprofil: Vermessung durch Tractebel Hydroprojekt GmbH 11/2023 Höhenbezug: DHHN 92 Luftbild: DOP20 © GDI Th TLBG (2024)			

gezeichnet von	geprüft von	Format	Datum
Sue Singpiel (Flussbüro Erfurt)	**Stephan Gunkel (Flussbüro Erfurt)**	**DIN A3**	**13.06.2024**