

STANDORTKOORDINATEN

N-21

GAUSS-KRÜGER KRASSOWSKI LAGESTATUS 150	RW 4470966.9	HW 5758708.1
GAUSS-KRÜGER BESSEL LAGESTATUS 110	RW 4470944.0	HW 5758117.5
WORLD GEODETTIC SYSTEM WGS 84	L: 11°34'32.97"	B: 51°57'22.50"

KARTENGRUNDLAGE:

LIEGENSCHAFTSKATASTER AUF ALKIS-GRUNDLAGE (04/2020)











LAGEPLAN

Planverfasser : Arch Bau Borne GmbH
39435 Bördeau OT Unseburg
August-Bebel-Str. 43

Bauherr : mdp GmbH & Co. WEA Borne-Ost KG
Stau 91
26122 Oldenburg

Bauvorhaben : Errichtung einer Windenergieanlage
vom Typ V162-6.0 MW VESTAS
Rotordurchmesser : 162.00 m
Nabenhöhe : 169.00 m
Gesamthöhe : 250.00 m

LEGENDE

-  WEA - NEU
-  Anschüttung / Böschung
-  Vorhandene Wegeflächen
-  Wege und Kranstellflächen - neu
-  Flurgrenzen
-  Baugrundstück
-  N
-  Abstandsfläche
R= 62.50 m
-  Gemarkung Borne
-  Flur : 1

Unseburg, 27.08.2021

Der Planverfasser:

gez. Dipl.-Ing. Christian Boos

