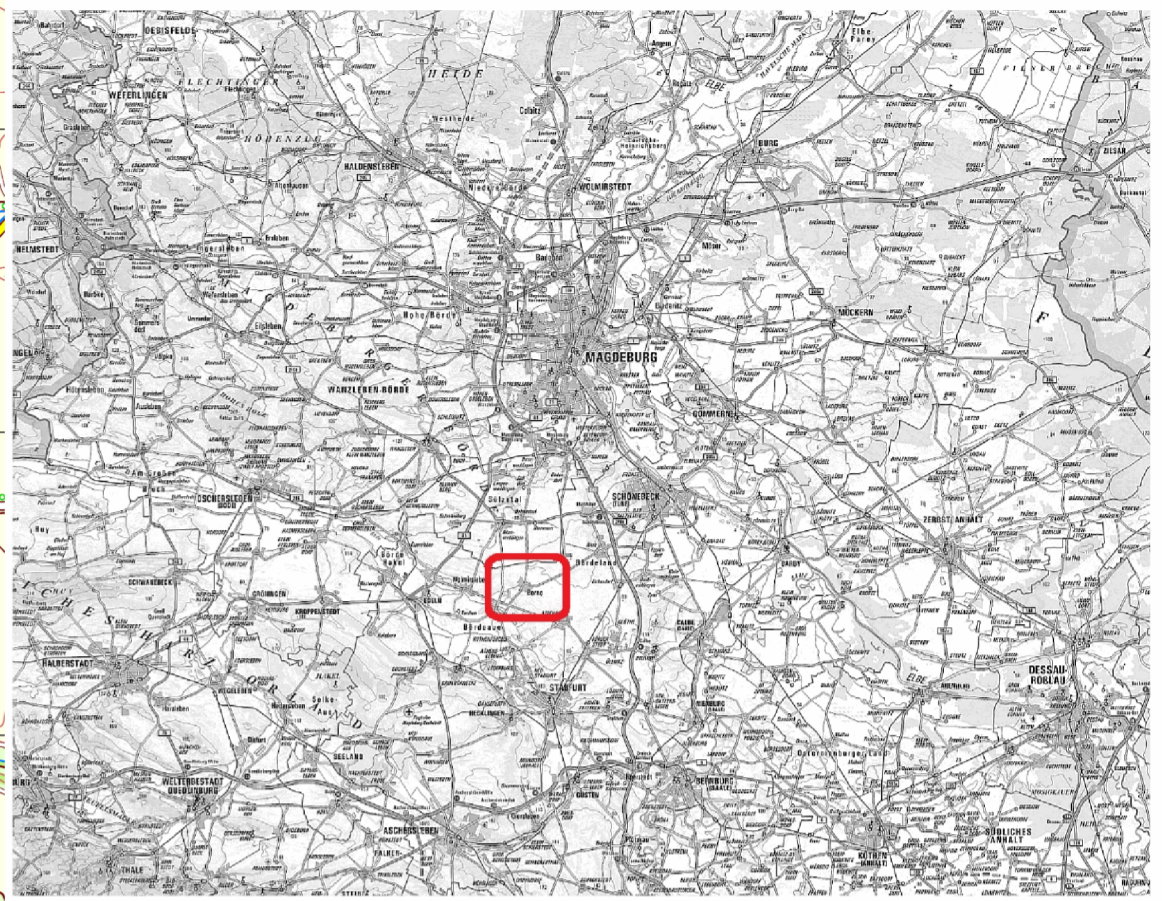


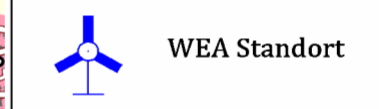
**Übersichtskarte**



**Windpark Borne Mitte - WEA N21**  
 Errichtung und Betrieb einer WEA vom Typ Vestas V162-6 MW, NH 169m, Gesamthöhe 250m

Salzlandkreis, Gemarkung Borne

**Legende**




**Vorhabenträger:**  
 mdp GmbH & Co. WEA Borne-Ost KG  
 Stau 91, 26122 Oldenburg



**Kartengrundlage:**  
 © GeoBasis-DE/LVermGeo LSA

Datum: 24.01.2022      Maßstab: 1: 25.000



**Verfasser:**  
 Ingenieur- und Vermessungsbüro Dipl.-Ing. H. Dieter Specht  
 Wilhelm-Heine-Str. 20 - 39387 Oschersleben  
 Tel.: 03949-2237 mail: buero@ivb-specht.de