





**Legende:**

- Rammkernsondierung (RKS)  RKS
- RKS/Bohrung Grundwassermessstelle  RKS/GWM
- Oberflächenwassermessstelle  OWM
- Profilschnitt 

Ingenieurbüro für Umwelt- und Hydrogeologie GmbH 	
Proj.: 3168-13	Für: WZV Saale-Fuhne-Ziethe
Anlage: 1.1	
Projekt: Hydrogeologische und geotechnische Untersuchung Gerlebogk	
Darstellung: Lageskizze des Untersuchungsgebietes mit Darstellung der Aufschlüsse	
Maßstab: 1:8000	Stand: 11/2013
Gez.: Sch	