






### Legende


-  Planfläche
-  Deponiekörper
-  Kiesgrubenerweiterung
-  Untersuchungsraum 1

### Biotoptypen (Stand 2019)




#### Gehölze

-  HAC Junge Allee aus überwiegend heimischen Gehölzen (§ 22 NatSchG LSA)



#### Ackerbaulich-, gärtnerisch- und weinbaulich genutzte Biotope

-  AIY Sonstiger intensiv genutzter Acker

#### Sonstige Biotope und Objekte

-  ZLA / ZLB Sand-/Kieswand / Lehm- oder Lößwand
-  ZOB Offene lehmige und tonige Fläche
-  ZOC Kiesentnahme aktiv



#### Ruderalfluren

-  URA Ruderalflur, gebildet von ausdauernden Arten
-  URB Ruderalflur, gebildet von ein- bis zweijährigen Arten

#### Bebauung

-  BID Gewerbegebiet

#### Befestigte Fläche / Verkehrsfläche

-  VWA Unbefestigter Weg
-  VSB Ein- bis zweispurige Straße (versiegelt)

REG  
Reinstedter Entsorgungs GmbH

Projekt Nr.: SL 2017-18

Gezeichnet: Pfeiffer / Meinecke-Braune / Benndorf

Bearbeitet: Reinhold

Kartiert:

Kartengrundlage:

DTK 25, © GeoBasis-DE / LVermGeo LSA,  
B21/ 2-6026544-2016, B22-6000571/17

Deponie der Klasse 0 „Froser Berg“ Reinstedt

Landschaftspflegerischer Begleitplan  
zur Errichtung einer Deponie der Klasse 0  
„Froser Berg“ Reinstedt

Biotop- und Nutzungstypen - Stand 2019

Maßstab:  
1:5.000

Blattgröße:  
42 cm x 29,7 cm


Karte:  
2.1

Aufgestellt: Hohenberg-Krusemark, November 2020

Vom Auftraggeber geprüft und freigegeben:

**Stadt und Land**  
Planungsgesellschaft mbH  
Ingenieure und Biologen

Umwelt- u. Landschaftsplanung / Bauleitplanung / Regionalplanung



Hauptstraße 36      Telefon: 039394/9120-0    E-Mail: stadt.land@t-online.de  
39596 Hohenberg-Krusemark    Telefax: 039394/9120-1    Internet: www.stadt-und-land.com