





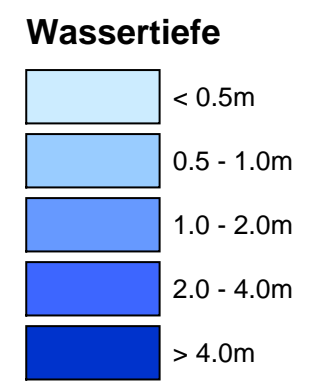


Legende

-  Fließgewässer
-  Anschlaglinie HQ Extrem
-  Deiche, Wände
-  Polder und Rückhaltebecken
-  Pegel
-  Gewässerstationierung



Anlage: 7.3

 Landesbetrieb für Hochwasserschutz und Wasserwirtschaft <small>SACHSEN-ANHALT</small> <small>Otto-von-Guericke-Straße 5, 39104 Magdeburg, Tel.: (0391) 581-0</small>	
<h2 style="margin: 0;">Wipper</h2>	
<small>Lagebezug: LS 489</small> <small>Höhenbezug: HS 160 (m NHN)</small> Datum: 15.08.2017	<h3 style="margin: 0;">Hochwassergefahrenkarte HQ100</h3>
Maßstab: 1:2.500	© LHW Sachsen-Anhalt Planunterlage auf der Basis amtlicher Geobasisdaten vom Geobasisdaten © GeoBasis-DE / LVermGeo LSA. [010312]