

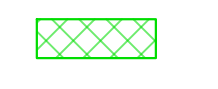

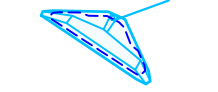





Legende:

Topographische Angaben

-  Flurgrenze / Flurstücke
-  Istgelände Stand 03/2018
-  Wipper (Saale) Gewässer I. Ordnung
Fuchsbach Gewässer II. Ordnung
-  Betriebsgrenze
- Bestand / Ist - Situation**
-  Resthalde
-  Anstützung / Abdeckung der Resthalde
-  Zufahrt und sonstige Betriebsfläche
-  Recyclinghof
-  Regenrückhaltebecken
-  GWM „17“
-  Grundwassermsstellen 2017
-  Zaun
-  Tor
- Planung Begrünung**
-  Begrünungsstreifen (3,5m breit, Feldahorn, Sträucher)
-  Einbau Anstützung / Abdeckung Resthalde (Zwischenstand Einbau bis 186 m NHN)

Deponieabschnitte

- Technologischer Aufbau des Deponatkörpers**
-  **DA I**
 - Aufbau bis ca. +185,5 bis 184,5 NHN
 - Außenböschung Neigung 1 : 2,5
 - Anstützböschung Neigung 1 : 1,5
 -  - Herstellung des Sickerwassergrabens
 - Herstellung des temporären Sickerwasserbeckens (max. Einstauhöhe +166 m NHN)
 -  **DA II**
 - Aufbau bis ca. +186 bis 184,5 NHN
 - Anschluss an Bodenhalde Einbau bis +186 m NHN
 - Außenböschung Neigung 1 : 2,5
 - Anstützböschung Neigung 1 : 1,5
 - Drainage / Schacht
 -  **DA III**
 - Aufbau bis ca. +186 m NHN
 - Außenböschung Neigung 1 : 2,5
 - Anstützböschung Neigung 1 : 1,5
 - Drainage / Schacht
 -  **DA IV**
 - Aufbau bis ca. +186 bis 185,5 NHN
 - Außenböschung Neigung 1 : 2,5
 - Rückbau temporäres Sickerwasserbeckens
 - Drainage / Schacht

Plangrundlage:
Vermessungsplan Peukert & Schwarz
Ingenieurbüro für Vermessung und Markscheidewesen
Stand 03/2018
Lagebezug: ETRS 89_UTM32
Höhenbezug: DHN1982

Deponie DK0 Freiesleben - Schacht Mansfeld

Darstellung:	Anlage:	4.4
	Projekt-Nr.:	2171171
Deponieabschnitt IV	Maßstab:	1 : 1 000
	Zeichnungs-Nr.:	2171171A26
gezeichnet:	Datum:	18.09.18
geprüft:	Name:	ag
	Datum:	18.09.18
	Name:	tsc

Bauherr/Auftraggeber: **WURZEL**
Martin Wurzel HTS Baugesellschaft mbH
Vatteröder Straße 13
06343 Mansfeld

Planverfasser: **HPC AG**
HPC AG
Am Stadtweg 8, 06217 Merseburg
Telefon: 03461/341313, Fax: 03461/341332

Pfad: L:\CAD\DWG\2171171 Deponie Freiesleben\2171171A26.dwg