



LEGENDE



WEGEFÄCHEN - ÖFFENTLICH



WEGEFÄCHEN - INNERE ERSCHLIESSUNG



KRANSTELLEFLÄCHEN




FERNGASLEITUNG FGL 67 DN 500



DOW PIPELINE PST



DOW PIPELINE RRB



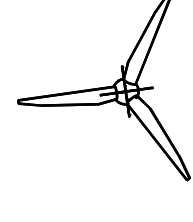
FUNDAMENT



FLURSTÜCKSGRENZEN DER BAUGRUNDSTÜCKE



110 KV FREILEITUNG MIT MAST LAGE



BESTEHENDE WINDKRAFTANLAGEN

LAGEPLAN - 2 WP BIERE
mit ABSTANDSFLÄCHEN

BAUVORHABEN : ERRICHTUNG VON 7 WINDENERGIEANLAGEN
TYP VESTAS V162 - 6.2 MW - NH 169.00 m

GEMARKUNG BIERE

WEA BIE 05 - FLUR 18 - FLURSTÜCK 2

WEA BIE 06 - FLUR 18 - FLURSTÜCK 2

WEA BIE 07 - FLUR 18 - FLURSTÜCK 10

WEA BIE R5 | WEA BIE R6 | WEA BIE R7

LS110 | LS110 | LS110

4473319.0 | 4473332.7 | 4473794.7

5758158.6 | 5757712.9 | 5757986.0

BAUHERR : WINDPARK BIERE GmbH & Co.KG

STAU 91

26122 OLDENBURG

PLANVERFASSER : ARCH BAU BORNE GmbH i.L.

AUGUST-BEBEL-STRASSE 43

39435 BÖRDEAUE OT UNSEBURG

gez. Dipl.-Ing. Christian Boos
DER PLANVERFASSER

gez. Hans-Helmut Kutzner
DER BAUHERR

BÖRDEAUE, 06.10.2022

M. 1:2000

NORD

