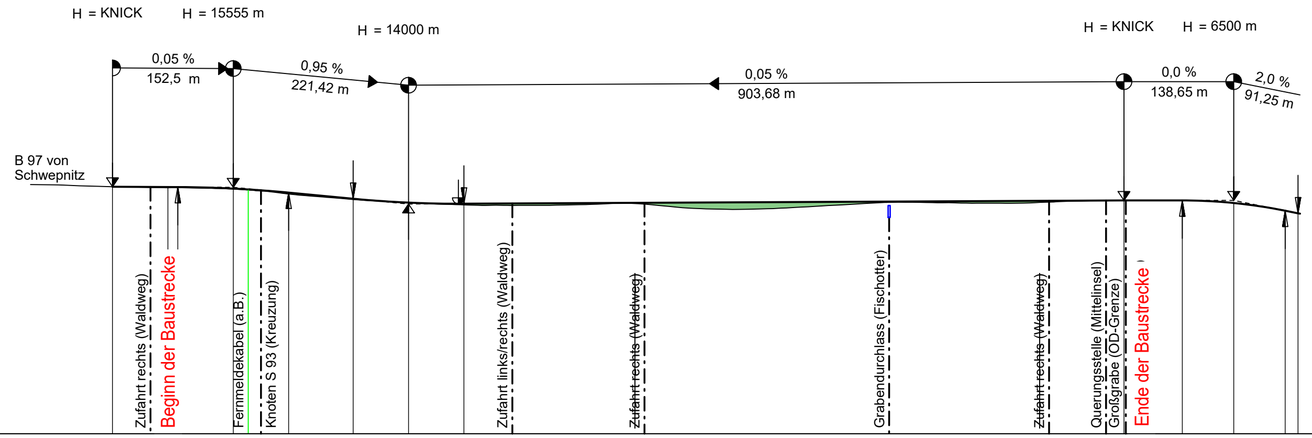

111,00 m ü. NHN

Bauwerke				0+000												1+212,7		
Gradientenhöhe			142,15	141,86	141,00	140,20	140,06	140,11	140,16	140,21	140,26	140,31	140,36	140,41	140,46	140,43	139,38	
Geländehöhe		142,27	142,06	141,79	140,86	140,17	139,83	139,88	140,01	139,35	139,62	140,18	140,13	140,20	140,45	140,43	139,38	
Station Gradiente	-200,00	-100,00	0,00	100,00	200,00	300,00	400,00	500,00	600,00	700,00	800,00	900,00	0,00	100,00	200,00	300,00	400,00	

0+000 1+000

Krümmung

Maßstab 100/R [cm]

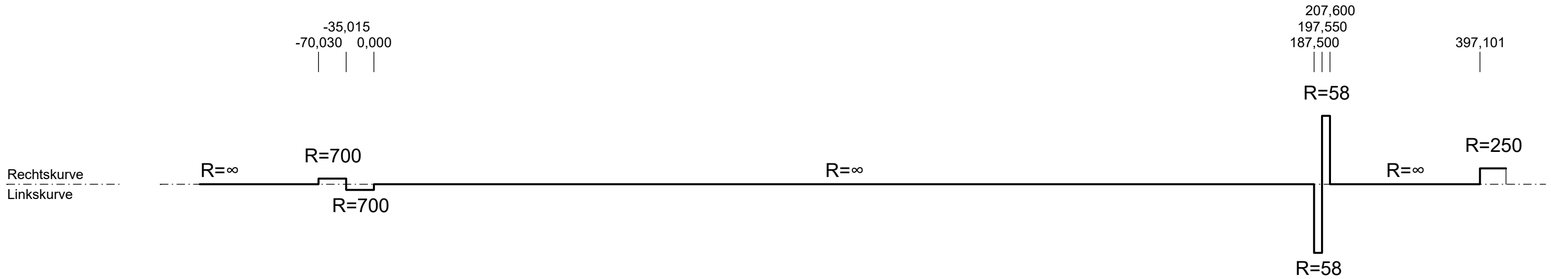

Sichtweite

vorhandene Sichtweite
Fahrt von links nach rechts
Fahrt von rechts nach links

erforderliche Haltesichtweite
Fahrt von links nach rechts
Fahrt von rechts nach links

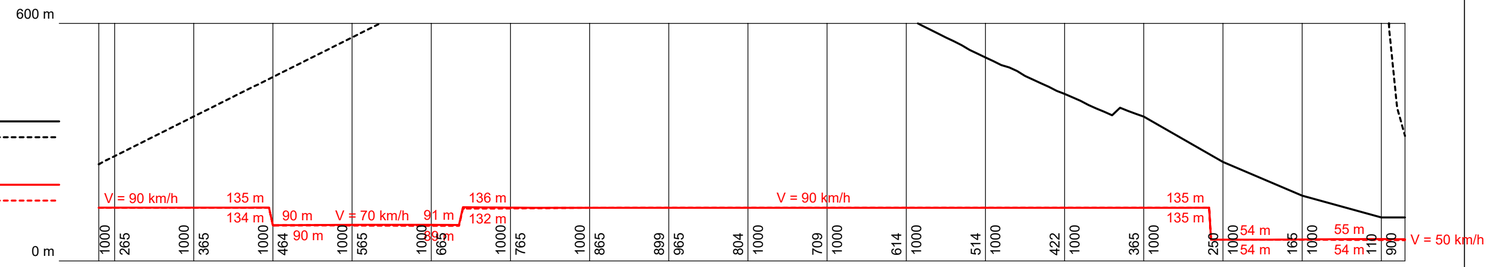

Zeichenerklärung

Gradientenhochpunkt

Gradiententiefpunkt

Ausrundungsbeginn Kuppe / Ausrundungsende Wanne

H=20000 m

-2,0%
432,50 m
1,8%
789,22 m

Neigungsbrechpunkt mit Angabe von Ausrundungshalbmesser, Längsneigung und Abstand zum nächsten Neigungsbrechpunkt

Damm

Einschnitt

VIC Planen und Beraten GmbH
Niederlassung Dresden
Ammonstraße 35
01067 Dresden
Tel + 49 (0)351 - 4990 600
Fax + 49 (0)351 - 4990 720
E-Mail info@vic-gmbh.de

	Datum	Name
bearbeitet	11/2022	Pörschke
gezeichnet	11/2022	CARD/1

geprüft:
Dresden, 11/2022

Dipl.-Ing. Christian Weichert
Abteilungsleiter Verkehrsanlagen

Landesamt für Straßenbau und Verkehr

Niederlassung Bautzen
Käthe-Kollwitz-Straße 19
02625 Bautzen

Tel.: 03591 / 684-0
Fax: 03591 / 684-1119
E-Mail: Poststelle.NL-Bautzen@lasuv.sachsen.de

Bearbeitet:

Geprüft:

Projekt-Nr.:

Nr.	Art der Änderung	Datum	Zeichen

FESTSTELLUNGSENTWURF

LANDESAMT FÜR STRASSENBAU UND VERKEHR
Freistaat SACHSEN

B97 /
Königsbrück-Hoyerswerda / NK 4649101 Stat. 2,727 - NK 4649106 Stat. 1,091

Unterlage 4 / Blatt-Nr.: 1
Übersichtshöhenplan

PROJIS-Nr.: 006386

Maßstab: 1:5000/500

B 97 Fahrbahnerneuerung westlich Großgrabe
einschließlich Knotenausbau mit S 93 und Radweg

aufgestellt:
Landesamt für Straßenbau und Verkehr,
NL Bautzen

Bautzen, den

Projekt: B097_Grossgrabe_Lp4 CARDI1 Version 9.1.22
Datei / Objekt: U04-01_FE.PLT / U04-01_FE
Größe: 65,0 x 42,0 = 0,273 m²
Stand / Bearbeiter: 04.11.22 / Poenschke
Plotdatum: 10.11.22

CARDI