
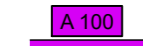
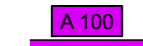
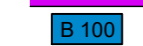
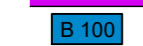








Zeichenerklärung

Planung

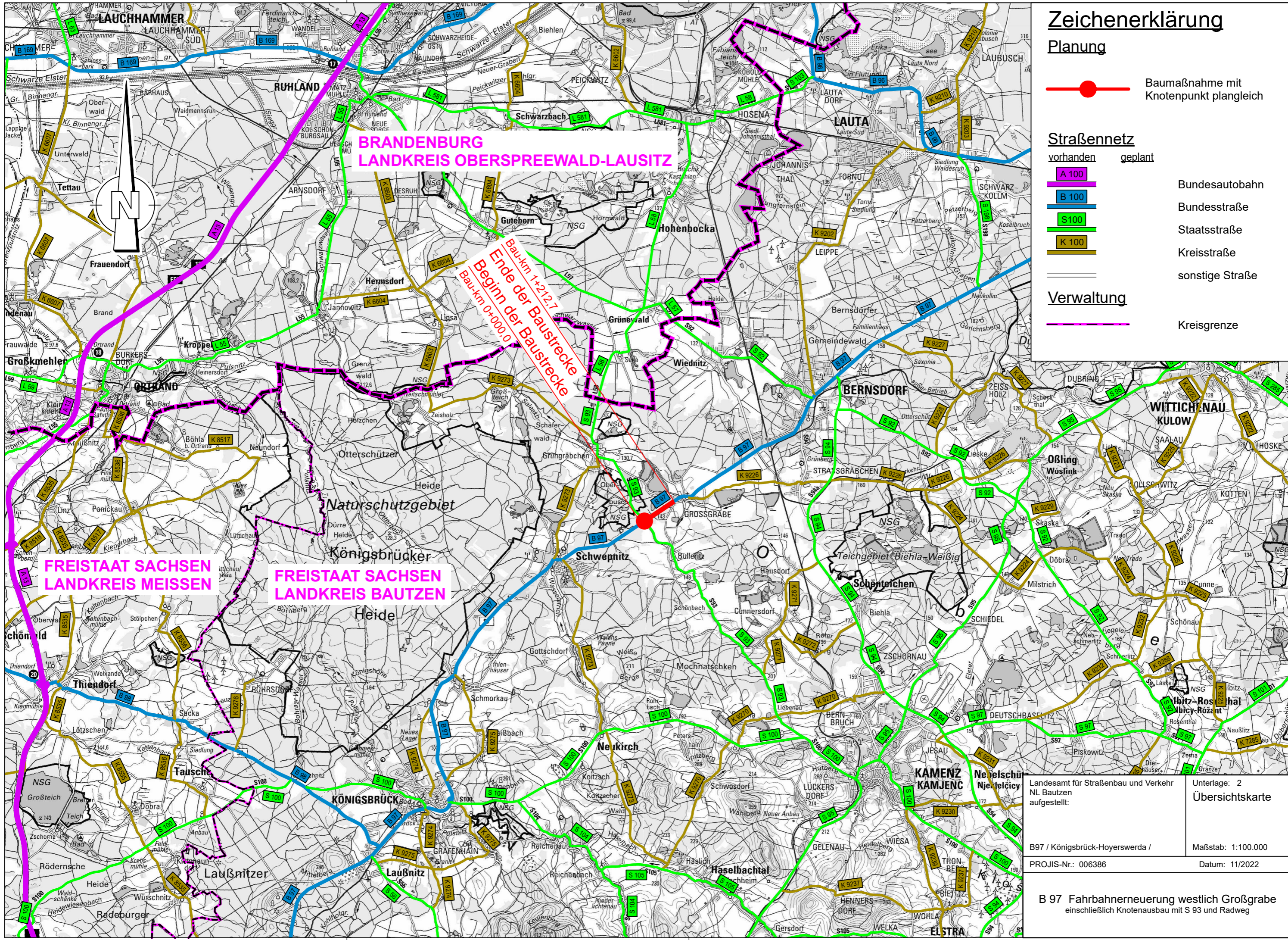
 Baumaßnahme mit Knotenpunkt plangleich

Straßennetz

vorhanden	geplant	
		Bundesautobahn
		Bundesstraße
		Staatsstraße
		Kreisstraße
		sonstige Straße

Verwaltung

 Kreisgrenze



**BRANDENBURG
LANDKREIS OBERSPREEWALD-LAUSITZ**

**FREISTAAT SACHSEN
LANDKREIS MEISSEN**

**FREISTAAT SACHSEN
LANDKREIS BAUTZEN**

Bau-km 1+212,7
Ende der Baustrecke
Bau-km 0+000,0
Beginn der Baustrecke

Landesamt für Straßenbau und Verkehr NL Bautzen aufgestellt:	Unterlage: 2 Übersichtskarte
PROJIS-Nr.: 006386	Datum: 11/2022

B 97 Fahrbahnerneuerung westlich Großgrabe
einschließlich Knotenausbau mit S 93 und Radweg

Projekt: B097_Grossgrabe_Lph4_CARD/1 Version 9.122
 Datum / Objekt: U02-01_FE/PLT / U02-01_FE
 Größe: 42,0 x 29,7 = 0,125 m²
 Stand / Bearbeiter: 10.11.22 / Poerschke
 Plotdatum: 10.11.22