

Landesamt für Straßenbau und Verkehr, Niederlassung Meißen


S 171 / VNK 5050 005 - NNK 5150 009

S 171 - Erneuerung von Stützwänden im Bielatal
einschließlich grundhafter Ausbau der angrenzenden Straße

MaVis-Nr.: M 0000 1054

REGELUNGSVERZEICHNIS

- Feststellungsentwurf -

| | | |
|--|---|--|
| Aufgestellt: 17. FEB. 2022 Meißen, | LA\$uV Meißen <i>Wohsmann</i> Holger Wohsmann Niederlassungsleiter |  |
| | | Planfestgestellt: Landesdirektion Sachsen Leipzig, den 02. Sep. 2024 Unterschrift <i>Möhring</i> 32 - 0522 / 1212 / 16 |

| Regelungsverzeichnis für das Straßenbauvorhaben S 171 – Erneuerung der Stützwände im Bielatal einschl. grundhafter Ausbau der angrenzenden Straße | | | | |
|--|---|--------------------|--|--|
| Lfd. Nr. | Bau-km (Strecke oder Achsen-schnittpunkt) | Bezeichnung | a) bisheriger künftiger Eigentümer (E) oder Unterhaltungspflichtiger (U) | Vorgesehene Regelung |
| | 2 | 3 | 4 | 5 |
| 1 | 0-000 bis 0+249,396 Unterlage 5.1, Blatt 1 | S 171 | a) und b) Freistaat Sachsen, Straßenbauverwaltung (E) Landkreis Sächsische Schweiz - Osterzgebirge (U) | <p>Grundhafter Ausbau der S 171 auf einer Länge von ca. 250 m (Bau-km 0+000 bis 0+249,396) entsprechend Darstellung im Lageplan und Querschnitt einschließlich Randbereiche, Entwässerungseinrichtungen (Abläufe, Anschlussleitungen, Drainage, Mulden, Gräben), Rückbau Straßenentwässerung (Durchlass) und Straßen-ausstattung.</p> <p>Die Herstellungskosten der Fahrbahn trägt der Freistaat Sachsen, Straßenbauverwaltung.</p> <p>Die Unterhaltung der Fahrbahn obliegt gemäß § 48 SächsStrG dem Landkreis Sächsische Schweiz – Osterzgebirge.</p> <p>Dauerhafter Grunderwerb von Teilen des Flussberelchtes der Biela) erforderlich. Siehe Nr. ff.</p> |
| 2 | 0+017,0 bis ca. 0+077,0 Unterlage 5.1, Blatt 1 | STW 46 - Stützwand | a) und b) Freistaat Sachsen, Straßenbauverwaltung (E) Landkreis Sächsische Schweiz - Osterzgebirge (U) | <p>Ersatzneubau der bachseitigen Stützwand. Gesamtlänge 60 m</p> <p>Ersatzneubau der vorhandenen ca. 40 m langen Natursteinmauer durch eine Winkelstützwand im Schutz eines Verbaues. Die max. Stützwandhöhe beträgt 6,89 m ab OK Fundament. Die Stützwand erhält eine Kappe B = 1,3 m gem. RIZ Kap 1 mit Schrammbord aus Granit</p> |




| Lfd. Nr. | | Regelungsverzeichnis für das Straßenbauvorhaben S 171 – Erneuerung der Stützwände im Bielatal einschl. grundhafter Ausbau der angrenzenden Straße | | | Unterlage: 11.1 Datum: 09.07.2019 | |
|----------|---|---|--|--|--------------------------------------|--|
| | | Bau-km (Strecke oder Achsen- schnittpunkt) | Bezeichnung | a) bisheriger b) künftiger Eigentümer (E) oder Unterhaltungspflichtiger (U) | Vorgesehene Regelung | |
| 1 | 2 | 3 | 4 | 5 | | |
| 3 | 0+097 bis ca. 0+103 Unterlage 5.1, Blatt 1 | STW 47 - Stützwand | a) und b) Freistaat Sachsen, Straßen- bauverwaltung (E) Landkreis Sächsische Schweiz - Osterzgebirge (U) | <p>(RiZ Kap 12). Als Absturzsicherung dient eine Schutz- einrichtung nach bast mit einer Höhe von <1,0m. Dau- erhafter Grunderwerb von Teilen des Flurstücks 143 (Flussbereich der Biela) erforderlich. Siehe lfd. Nr. 5.</p> <p>Die Herstellungskosten für den Ersatzneubau trägt der Freistaat Sachsen, Straßenbauverwaltung.</p> <p>Die Unterhaltung der Stützwand obliegt gemäß § 48 SächsStrG dem Landkreis Sächsische Schweiz – Osterzgebirge.</p> <p>Ersatzneubau der hangseitigen Stützwand. Gesamtlän- ge 6,82 m</p> <p>Ersatzneubau der vorhandenen ca. 6 m langen Natur- steinmauer durch eine rückverankerte Stützwand mit Natursteinverblendung. Die max. Stützwandhöhe be- trägt 2,80 m ab OK Fundament.</p> <p>Die Herstellungskosten für den Ersatzneubau trägt der Freistaat Sachsen, Straßenbauverwaltung.</p> <p>Die Unterhaltung der Stützwand obliegt gemäß § 48 SächsStrG dem Landkreis Sächsische Schweiz – Osterzgebirge.</p> | | |



| | | Regelungsverzeichnis für das Straßenbauvorhaben | | S 171 – Erneuerung der Stützwände im Bielatal einschl. grundhafter Ausbau der angrenzenden Straße | |
|----------|--|---|--|---|--|
| | | | | Vorgesehene Regelung | |
| | | | | Unterlage: 11.1 | |
| | | | | Datum: 09.07.2019 | |
| Lfd. Nr. | Bau-km (Strecke oder Achsen-schnittpunkt) | Bezeichnung | a) bisheriger b) künftiger Eigentümer (E) oder Unterhaltungspflichtiger (U) | | |
| 1 | 2 | 3 | 4 | 5 | |
| 4 | 0+193 bis ca. 0+223,5 Unterlage 5.1, Blatt 1 | STW 48 - Stützwand | a) und b) Freistaat Sachsen, Straßenbauverwaltung (E) Landkreis Sächsische Schweiz - Osterzgebirge (U) | Ersatzneubau der bachseitigen Stützwand. Gesamtlänge 32 m Ersatzneubau der vorhandenen ca. 31 m langen Natursteinmauer durch eine Winkelstützwand im Schutz eines Verbaues. Die max. Stützwandhöhe beträgt 5,18 m ab OK Fundament. Die Stützwand erhält eine Kappe B = 1,3 m gem. RiZ Kap 1 mit Schrammbord aus Granit (RiZ Kap 12). Als Absturzsicherung dient eine Schutzeinrichtung nach bast mit einer Höhe von <1,0m. Dauerhafter Grunderwerb von Teilen des Flurstücks 143 (Flussbereich der Biela) erforderlich. Siehe lfd. Nr. 5 Die Herstellungskosten für den Ersatzneubau trägt der Freistaat Sachsen, Straßenbauverwaltung. Die Unterhaltung der Stützwand obliegt gemäß § 48 SächsStrG dem Landkreis Sächsische Schweiz – Osterzgebirge. | |
| 5 | ca. 0+045 bis 0+077 | Stützwandbau STW 46 Flurstück 143 Gemarkung | a) Eigentümer Flurstück 143 | Erwerb von insgesamt 58m ² für den Stützwandbau (einschl. STW 48 und Entwässerung) | |



| | | Regelungsverzeichnis für das Straßenbauvorhaben im Bielatal einschl. grundhafter Ausbau der angrenzenden Straße | | | Unterlage: 11.1 |
|----------|---|--|--|---|--------------------------|
| | | | | | Datum: 09.07.2019 |
| Lfd. Nr. | Bau-km (Strecke oder Achsen-schnittpunkt) | Bezeichnung | a) bisheriger künftiger Eigentümer (E) oder Unterhaltungspflichtiger (U) | Vorgesehene Regelung | |
| 1 | 2 | 3 | 4 | 5 | |
| | (Fl.-St. 143) Unterlage 5.1, Blatt 1 | Hütten | Gemarkung Hütten Freistaat Sachsen (E/U) b) Freistaat Sachsen, Straßenbauverwaltung (E) Landkreis Sächsische Schweiz - Osterzgebirge (U) | Die Kosten trägt der Freistaat Sachsen gem. § 22 (4) SächsStrG. Die Unterhaltung der Stützwand obliegt gemäß § 48 SächsStrG dem Landkreis Sächsische Schweiz – Osterzgebirge. | |
| 6 | ca. 0+200 bis 0+223,5 (Fl.-St. 143) Unterlage 5.1, Blatt 1 | Stützwandbau STW 48 Flurstück 143 Gemarkung Hütten | a) Eigentümer Flurstück 143 Gemarkung Hütten Freistaat Sachsen Forstverwaltung (E/U) b) Freistaat Sachsen, Straßenbauverwaltung (E) Landkreis Sächsische Schweiz - Osterzgebirge (U) | Erwerb von insgesamt 58m ² für den Stützwandbau (einschl. STW 46 und Entwässerung) Die Kosten trägt der Freistaat Sachsen gem. § 22 (4) SächsStrG. Die Unterhaltung der Stützwand obliegt gemäß § 48 SächsStrG dem Landkreis Sächsische Schweiz – Osterzgebirge. | |
| 7 | ca. 0+010 (Fl.-St. 136) Unterlage 5.1, Blatt 1 | Straßenentwässerung an STW 46 Flurstück 136 Gemarkung Hütten | a) Eigentümer Flurstück 136 Gemarkung Hütten Freistaat Sachsen Forstverwaltung (E/U) | Erwerb von 10m ² für den Bau der Straßenentwässerung. Die Kosten trägt der Freistaat Sachsen gem. § 22 (4) SächsStrG. Die Unterhaltung der Entwässerungsanlage obliegt | |



| | | Regelungsverzeichnis für das Straßenbauvorhaben | | | Unterlage: 11.1 |
|--|---|---|---|---|---|
| S 171 – Erneuerung der Stützwände im Bielatal einschl. grundhafter Ausbau der angrenzenden Straße | | Vorgesehene Regelung | | | |
| Lfd. Nr. | Bau-km (Strecke oder Achsen-schnittpunkt) | Bezeichnung | a) bisheriger b) künftiger Eigentümer (E) oder Unterhaltungspflichtiger (U) | 4 | 5 |
| 1 | 2 | 3 | | | |
| 8 | ca. 0+010 bis ca. 0+025 (Fl.-St. 136) Unterlage 5.1, Blatt 1 | Böschungsanpassung an STW 46 Flurstück 136 Gemarkung Hütten | a) Eigentümer Flurstück 136 Gemarkung Hütten Freistaat Sachsen Forstverwaltung (E/U) b) Eigentümer Flurstück 136 Freistaat Sachsen, Forstverwaltung (E) Landkreis Sächsische Schweiz - Osterzgebirge (U) | | gemäß § 48 SächsStrG dem Landkreis Sächsische Schweiz – Osterzgebirge. Anpassung der Böschung und Sicherung der übersteilen Böschung durch Wasserbausteine. Die Kosten trägt der Freistaat Sachsen gem. § 22 (4) SächsStrG. Die Unterhaltung der Böschung obliegt gemäß § 48 SächsStrG dem Landkreis Sächsische Schweiz – Osterzgebirge. |
| 9 | ca. 0+065 bis ca. 0+085 (Fl.-St. 143) Unterlage 5.1, Blatt 1 | Böschungsanpassung an STW 46 Flurstück 143 Gemarkung Hütten | a) Eigentümer Flurstück 143 Gemarkung Hütten Freistaat Sachsen Forstverwaltung (E/U) b) Eigentümer Flurstück 143 Freistaat Sachsen, Forstverwaltung (E/U) Landkreis Sächsische Schweiz - Osterzgebirge (U) | | Anpassung der Böschung und Sicherung der übersteilen Böschung durch Wasserbausteine. Weitere Böschungsverziehung auf 1:1,5 Die Kosten trägt der Freistaat Sachsen gem. § 22 (4) SächsStrG. Die Unterhaltung der Böschung obliegt gemäß § 48 SächsStrG dem Landkreis Sächsische Schweiz – |



| Regelungsverzeichnis für das Straßenbauvorhaben S 171 – Erneuerung der Stützwände im Bielatal einschl. grundhafter Ausbau der angrenzenden Straße | | | | |
|---|---|---|--|--|
| Lfd. Nr. | Bau-km (Strecke oder Achsen-schnittpunkt) | Bezeichnung | a) bisheriger Eigentümer (E) oder Unterhaltungspflichtiger (U) | Vorgesehene Regelung |
| 1 | 2 | 3 | 4 | 5 |
| | | | waltung (E) Landkreis Schweiz - Osterzgebirge (U) | Osterzgebirge. |
| 10 | ca. 0+085 bis ca. 0+095 (Fl.-St. 137) Unterlage 5.1, Blatt 1 | Böschungsanpassung an STW 46 Flurstück 137 Gemarkung Hütten | a) Eigentümer Flurstück 137 Gemarkung Hütten Freistaat Sachsen Forstverwaltung (E/U) b) Eigentümer Flurstück 137 Freistaat Sachsen, Forstverwaltung (E) Landkreis Sächsische Schweiz - Osterzgebirge (U) | Anpassung der Böschung Die Kosten trägt der Freistaat Sachsen gem. § 22 (4) SächsStrG. Die Unterhaltung der Böschung obliegt gemäß § 48 SächsStrG dem Landkreis Sächsische Schweiz – Osterzgebirge. |
| 11 | ca. 0+122 und 0+152 (Fl.-St. 137) Unterlage 5.1, Blatt 1 | Straßenentwässerung Flurstück 137 Gemarkung Hütten | a) Eigentümer Flurstück 137 Gemarkung Hütten Freistaat Sachsen Forstverwaltung (E/U) b) Freistaat Sachsen, Straßenbauverwaltung (E) Landkreis Sächsische Schweiz | Erwerb von 16m² für den Bau der Straßenen- twerung. Die Kosten trägt der Freistaat Sachsen gem. § 22 (4) SächsStrG. Die Unterhaltung der Entwässerungsanlage obliegt gemäß § 48 SächsStrG dem Landkreis Sächsische Schweiz – Osterzgebirge. |




| | | Regelungsverzeichnis für das Straßenbauvorhaben | | S 171 – Erneuerung der Stützwände im Bielatal einschl. grundhafter Ausbau der angrenzenden Straße | |
|-----------------|--|---|---|---|--|
| | | Unterlage: 11.1 | | | |
| | | Datum: 09.07.2019 | | | |
| Lfd. Nr. | Bau-km (Strecke oder Achsen-schnittpunkt) | Bezeichnung | a) bisheriger künftiger Eigentümer (E) oder Unterhaltungspflichtiger (U) | Vorgesehene Regelung | |
| 1 | 2 | 3 | 4 | 5 | |
| | | | Schweiz - Osterzgebirge (U) | | |
| 12 | ca. 0+122 (Fl.-St. 143) Unterlage 5.1, Blatt 1 | Straßenentwässerung Flurstück 143 Gemarkung Hütten | a) Eigentümer Flurstück 143 Gemarkung Hütten Freistaat Sachsen Forstverwaltung (E/U) b) Freistaat Sachsen, Straßenbauverwaltung (E) Landkreis Sächsische Schweiz - Osterzgebirge (U) | Erwerb von insgesamt 58m ² für den Bau der Straßenentwässerung (einschl. STW 46 und 48) für den Die Kosten trägt der Freistaat Sachsen gem. § 22 (4) SächsStrG. Die Unterhaltung der Entwässerungsanlage obliegt gemäß § 48 SächsStrG dem Landkreis Sächsische Schweiz – Osterzgebirge. | |
| 13 | 0+150 bis 0+165 (Fl.-St. 137) Unterlage 5.1, Blatt 1 | Böschungsanpassung Straße Flurstück 137 Gemarkung Hütten | a) Eigentümer Flurstück 137 Gemarkung Hütten Freistaat Sachsen Forstverwaltung (E/U) b) Eigentümer Flurstück 137 Freistaat Sachsen, Forstverwaltung (E) Landkreis Sächsische Schweiz - Osterzgebirge (U) | Anpassung der Böschung und Sicherung der übersteilen Böschung durch Wasserbausteine. Weitere Böschungsverziehung auf 1:1,5 Die Kosten trägt der Freistaat Sachsen gem. § 22 (4) SächsStrG. Die Unterhaltung der Böschung obliegt gemäß § 48 SächsStrG dem Landkreis Sächsische Schweiz – Osterzgebirge. | |



| S 171 – Erneuerung der Stützwände im Bielatal einschl. grundhafter Ausbau der angrenzenden Straße | | Regelungsverzeichnis für das Straßenbauvorhaben | | Unterlage: 11.1 | |
|--|--|--|---|--|--|
| | | S 171 – Erneuerung der Stützwände im Bielatal einschl. grundhafter Ausbau der angrenzenden Straße | | Datum: 09.07.2019 | |
| Lfd. Nr. | Bau-km (Strecke oder Achsen-schnittpunkt) | Bezeichnung | a) bisheriger Eigentümer (E) oder b) künftiger Eigentümer (E) oder Unterhaltungspflichtiger (U) | Vorgesehene Regelung | |
| 1 | 2 | 3 | 4 | 5 | |
| 14 | ca. 0+182 (Fl.-St. 143) Unterlage 5.1, Blatt 1 | Straßenentwässerung Flurstück 143 Gemarkung Hütten | a) Eigentümer Flurstück 143 Gemarkung Hütten Freistaat Sachsen Forstverwaltung (E/U) b) Freistaat Sachsen, Straßenbauverwaltung (E) Landkreis Sächsische Schweiz - Osterzgebirge (U) | Erwerb von insgesamt 58m ² für den Bau der Straßenentwässerung (einschl. STW 46 und 48) Die Kosten trägt der Freistaat Sachsen gem. § 22 (4) SächsStrG. Die Unterhaltung der Entwässerungsanlage obliegt gemäß § 48 SächsStrG dem Landkreis Sächsische Schweiz – Osterzgebirge. | |
| 15 | 0+165 bis 0+170; 0+185 bis 0+200 und 0+220 bis 0+249 (Fl.-St. 143) Unterlage 5.1, Blatt 1 | Böschungsanpassung Straße und an STW 48 Flurstück 143 Gemarkung Hütten | a) Eigentümer Flurstück 143 Gemarkung Hütten Freistaat Sachsen Forstverwaltung (E/U) b) Eigentümer Flurstück 143 Freistaat Sachsen, Forstverwaltung (E) Landkreis Sächsische Schweiz - Osterzgebirge (U) | Anpassung der Böschung und Sicherung der oberen Böschung durch Wasserbausteine. Weiterführende Schutzverziehung auf 1:1,5 Die Kosten trägt der Freistaat Sachsen gem. § 22 (4) SächsStrG. Die Unterhaltung der Böschung obliegt gemäß § 48 SächsStrG dem Landkreis Sächsische Schweiz – Osterzgebirge. | |
| 16 | ca. 0+242 | Straßenentwässerung Flurstück 143 Gemarkung | a) Eigentümer Flurstück 143 | Erwerb von insgesamt 58m ² für den Bau der Straßenentwässerung (einschl. STW 46 und 48) | |



| | | Regelungsverzeichnis für das Straßenbauvorhaben im Bielatal einschl. grundhafter Ausbau der angrenzenden Straße | | Unterlage: 11.1 |
|----------|--|--|--|--|
| | | | | Datum: 09.07.2019 |
| Lfd. Nr. | Bau-km (Strecke oder Achsen-schnittpunkt) | Bezeichnung | a) bisheriger künftiger Eigentümer (E) oder Unterhaltungspflichtiger (U) | Vorgesehene Regelung |
| 1 | 2 | 3 | 4 | 5 |
| | (Fl.-St. 143) Unterlage 5.1, Blatt 1 | Hütten | Gemarkung Hütten Freistaat Sachsen Forstverwaltung (E/U) b) Freistaat Sachsen, Straßenbauverwaltung (E) Landkreis Sächsische Schweiz - Osterzgebirge (U) | Die Kosten trägt der Freistaat Sachsen gem. § 22 (4) SächsStrG. Die Unterhaltung der Entwässerungsanlage obliegt gemäß § 48 SächsStrG dem Landkreis Sächsische Schweiz – Osterzgebirge. |
| 17 | ca. 0+180 bis ca. 0+235 (Fl.-St. 636/1) Unterlage 5.1, Blatt 1 | Hangseitige Böschungsanpassung | a) und b) Freistaat Sachsen, Straßenbauverwaltung (E) Landkreis Sächsische Schweiz - Osterzgebirge (U) | Hangseitige Böschungsanpassung für die Herstellung des Entwässerungsgrabens Die Herstellungskosten trägt der Freistaat Sachsen, Straßenbauverwaltung. Die Unterhaltung der Fahrbahn obliegt gemäß § 48 SächsStrG dem Landkreis Sächsische Schweiz – Osterzgebirge. |
| 18 | 0-000 bis 0+231,240 Unterlage 5.2, Blatt 1 | S 171 | a) und b) Freistaat Sachsen, Straßenbauverwaltung (E) Landkreis Sächsische | Grundhafter Ausbau der S 171 auf einer Länge von ca. 250 m (Bau-km 0+000 bis 0+231,24) entsprechend Darstellung im Lageplan und Querschnitt einschließlich Randbereiche, Entwässerungseinrichtungen (Abläufe, Anschlussleitungen, Drainage, Mulden, Gräben), Rück- |



| | | Regelungsverzeichnis für das Straßenbauvorhaben | | | Unterlage: 11.1 | |
|----------|---|--|--|--|------------------------|--------------------------|
| | | S 171 – Erneuerung der Stützwände im Bielatal einschl. grundhafter Ausbau der angrenzenden Straße | | | | Datum: 09.07.2019 |
| Lfd. Nr. | Bau-km (Strecke oder Achsen-schnittpunkt) | Bezeichnung | a) bisheriger b) künftiger Eigentümer (E) oder Unterhaltungspflichtiger (U) | Vorgesehene Regelung | | |
| 1 | 2 | 3 | 4 | 5 | | |
| | | | Schweiz - Osterzgebirge (U) | bau Straßenentwässerung (Durchlass) und Straßen- ausstattung. Die Herstellungskosten der Fahrbahn trägt der Freistaat Sachsen, Straßenbauverwaltung. Die Unterhaltung der Fahrbahn obliegt gemäß § 48 SächsStrG dem Landkreis Sächsische Schweiz – Osterzgebirge. Dauerhafter Grunderwerb von Teilen des Flussbereiches der Biela) erforderlich. Siehe Nr. ff. | | |
| 19 | ca. 0+001 bis ca. 0+049 Unterlage 5.2, Blatt 1 | STW 50a - Stützwand | a) und b) Freistaat Sachsen, Straßenbauverwaltung (E) Landkreis Sächsische Schweiz - Osterzgebirge (U) | Ersatzneubau der hängseitigen Stützwand. Gesamtlänge 42 m Ersatzneubau der vorhandenen ca. 39 m langen Natursteinmauer durch eine rückverankerte Stützwand mit Natursteinverblendung. Die max. Stützwandhöhe beträgt 2,60 m ab OK Fundament. Die Herstellungskosten für den Ersatzneubau trägt der Freistaat Sachsen, Straßenbauverwaltung. Die Unterhaltung der Stützwand obliegt gemäß § 48 SächsStrG dem Landkreis Sächsische Schweiz – Osterzgebirge. | | |



| | | Regelungsverzeichnis für das Straßenbauvorhaben | | S 171 – Erneuerung der Stützwände im Bielatal einschl. grundhafter Ausbau der angrenzenden Straße | | Unterlage: 11.1 |
|----------|---|--|--|---|--|-------------------|
| | | | | | | Datum: 09.07.2019 |
| Lfd. Nr. | Bau-km (Strecke oder Achsen-schnittpunkt) | Bezeichnung | a) bisheriger b) künftiger Eigentümer (E) oder Unterhaltungspflichtiger (U) | Vorgesehene Regelung | | |
| 1 | 2 | 3 | 4 | 5 | | |
| 20 | 0+012,0 bis ca. 0+118,0 Unterlage 5.2, Blatt 1 | STW 51 - Stützwand | a) und b) Freistaat Sachsen, Straßenbauverwaltung (E) Landkreis Sächsische Schweiz - Osterzgebirge (U) | Ersatzneubau der bachseitigen Stützwand. Gesamtlänge 104,7 m Ersatzneubau der vorhandenen ca. 77 m langen Natursteinmauer durch eine Winkelstützwand im Schutz eines Verbaues. Die max. Stützwandhöhe beträgt 4,34 m ab OK Fundament. Die Stützwand erhält eine Kappe B = 1,3 m gem. RiZ Kap 1 mit Schrammbord aus Granit (RiZ Kap 12). Als Absturzsicherung dient eine Schutz-einrichtung nach bast mit einer Höhe von <1,0m. Dauerhafter Grunderwerb von Teilen des Flurstücks 143 (Flussbereich der Biela) erforderlich. Siehe lfd. Nr. ff. Die Herstellungskosten für den Ersatzneubau trägt der Freistaat Sachsen, Straßenbauverwaltung. Die Unterhaltung der Stützwand obliegt gemäß § 48 SächsStrG dem Landkreis Sächsische Schweiz – Osterzgebirge. | | |
| 21 | 0+147 bis ca. 0+209,5 | STW 52 - Stützwand | a) und b) Freistaat Sachsen, Straßen- | Ersatzneubau der hangseitigen Stützwand. Gesamtlänge 64 m | | |



| | | Regelungsverzeichnis für das Straßenbauvorhaben S 171 – Erneuerung der Stützwände im Bielatal einschl. grundhafter Ausbau der angrenzenden Straße | | Unterlage: 11.1 | |
|----------|--|---|---|---|--|
| | | | | Datum: 09.07.2019 | |
| Lfd. Nr. | Bau-km (Strecke oder Achsen-schnittpunkt) | Bezeichnung | a) bisheriger b) künftiger Eigentümer (E) oder Unterhaltungspflichtiger (U) | Vorgesehene Regelung | |
| 1 | 2 | 3 | 4 | 5 | |
| | Unterlage 5.2, Blatt 1 | | bauverwaltung (E) Landkreis Sächsische Schweiz - Osterzgebirge (U) | Ersatzneubau der vorhandenen ca. 61 m langen Natur- steinmauer durch eine Winkelstützwand im Schutz ei- nes Verbaues. Die max. Stützwandhöhe beträgt 5,22 m ab OK Fundament. Die Stützwand erhält eine Kappe B = 1,3 m gem. RiZ Kap 1 mit Schrammbord aus Granit (RiZ Kap 12). Als Absturzsicherung dient eine Schutz- einrichtung nach bast mit einer Höhe von <1,0m. Dau- erhafter Grunderwerb von Teilen des Flurstücks 143 (Flussbereich der Biela) erforderlich. Siehe lfd. Nr. ff. Die Herstellungskosten für den Ersatzneubau trägt der Freistaat Sachsen, Straßenbauverwaltung. Die Unterhaltung der Stützwand obliegt gemäß § 48 SächsStrG dem Landkreis Sächsische Schweiz – Osterzgebirge. | |
| 22 | ca. 0+000 bis 0+090 (Fl.-St. 143) Unterlage 5.2, Blatt 1 | Straße und Stützwandbau STW 51 Flurstück 143 Gemarkung Hütten | a) Eigentümer Flurstück 143 Gemarkung Hütten Freistaat Sachsen Forstverwaltung (E/U) b) Freistaat Sachsen, Stra- ßenbauverwaltung (E) | Erwerb von 98 m² für den Straßen- und Stützwandbau. Die Kosten trägt der Freistaat Sachsen gem. § 22 (4) SächsStrG. Die Unterhaltung der Stützwand obliegt gemäß § 48 SächsStrG dem Landkreis Sächsische Schweiz – Osterzgebirge. | |




| S 171 – Erneuerung der Stützwände im Bielatal einschl. grundhafter Ausbau der angrenzenden Straße | | Regelungsverzeichnis für das Straßenbauvorhaben | | Unterlage: 11.1 | |
|--|---|--|---|---|--|
| | | S 171 – Erneuerung der Stützwände im Bielatal einschl. grundhafter Ausbau der angrenzenden Straße | | Datum: 09.07.2019 | |
| Lfd. Nr. | Bau-km (Strecke oder Achsen-schnittpunkt) | Bezeichnung | a) bisheriger Eigentümer (E) oder Unterhaltungspflichtiger (U) | Vorgesehene Regelung | |
| 1 | 2 | 3 | 4 | 5 | |
| | | | Landkreis Sächsische Schweiz - Osterzgebirge (U) | | |
| 23 | ca. 0+000 bis ca. 0+015 (Fl.-St. 143) Unterlage 5.2, Blatt 1 | Böschungsanpassung an STW 51 Flurstück 143 Gemarkung Hütten | a) Eigentümer Flurstück 143 Gemarkung Hütten Freistaat Sachsen Forstverwaltung (E/U) b) Eigentümer Flurstück 143 Gemarkung Hütten Freistaat Sachsen Forstverwaltung (E) Landkreis Sächsische Schweiz - Osterzgebirge (U) | Anpassung der Böschung und Sicherung der übersteilen Böschung durch Wasserbausteine. Die Kosten trägt der Freistaat Sachsen gem. § 22 (4) SächsStrG. Die Unterhaltung der Böschung obliegt gemäß § 48 SächsStrG dem Landkreis Sächsische Schweiz Osterzgebirge. | |
| 24 | ca. 0+115 bis ca. 0+147 (Fl.-St. 143) Unterlage 5.2, Blatt 1 | Böschungsanpassung an STW 51 Flurstück 143 Gemarkung Hütten | a) Eigentümer Flurstück 143 Gemarkung Hütten Freistaat Sachsen Forstverwaltung (E/U) b) Eigentümer Flurstück 143 Gemarkung Hütten Freistaat Sachsen Forstverwaltung (E) Landkreis Sächsische Schweiz - Osterzgebirge (U) | Anpassung der Böschung und Sicherung der übersteilen Böschung durch Wasserbausteine. Die Kosten trägt der Freistaat Sachsen gem. § 22 (4) SächsStrG. Die Unterhaltung der Böschung obliegt gemäß § 48 SächsStrG dem Landkreis Sächsische Schweiz Osterzgebirge. | |



| | | Regelungsverzeichnis für das Straßenbauvorhaben | | Unterlage: 11.1 | |
|----------|--|--|--|---|-------------------|
| | | S 171 – Erneuerung der Stützwände im Bielatal einschl. grundhafter Ausbau der angrenzenden Straße | | | |
| Lfd. Nr. | Bau-km (Strecke oder Achsen-schnittpunkt) | Bezeichnung | a) bisheriger b) künftiger Eigentümer (E) oder Unterhaltungspflichtiger (U) | Vorgesehene Regelung | Datum: 09.07.2019 |
| 1 | 2 | 3 | 4 | 5 | |
| | | | Schweiz - Osterzgebirge (U) | | |
| 25 | ca. 0+147 bis ca. 0+200 (Fl.-St. 143) Unterlage 5.2, Blatt 1 | Stützwandbau STW 52 Flurstück 143 Gemarkung Hütten | a) Eigentümer Flurstück 143 Gemarkung Hütten Freistaat Sachsen (E/U) b) Freistaat Sachsen, Stra- ßenbauverwaltung (E) Landkreis Sächsische Schweiz - Osterzgebirge (U) | Erwerb von 98 m ² für den Stützwandbau. Die Kosten trägt der Freistaat Sachsen gem. § 22 (4) SächsStrG. Die Unterhaltung der Stützwand obliegt gemäß § 48 SächsStrG dem Landkreis Sächsische Schweiz – Osterzgebirge. | |
| 26 | ca. 0+150 bis ca. 0+155 (Fl.-St. 142/1) Unterlage 5.2, Blatt 1 | LBP-Maßnahme Flurstück 142/1 Gemar- kung Hütten | a) und b) Eigentümer Flurstück 142/1 Gemarkung Hütten Freistaat Sachsen (E/U) | LBP-Maßnahme mit Böschungsgestaltung. Die Kosten trägt der Freistaat Sachsen gem. § 22 (4) SächsStrG. Die Unterhaltung obliegt nach Ende der Entwicklungs- pflege dem Eigentümer. | |
| 27 | ca. 0+153 bis ca. 0+160 (Fl.-St. 143) | Abbruch Brücke Flurstück 143 Gemarkung Hütten | a) Eigentümer Flurstück 143 Gemarkung Hütten Freistaat Sachsen Forstverwaltung | Ersatzloser Abbruch des Bauwerks. Zwischen Sachsenforst (Eigentümer) und dem LASuV wird eine Vereinbarung zum Abriss der Brücke ge- | |



| | | Regelungsverzeichnis für das Straßenbauvorhaben | | S 171 – Erneuerung der Stützwände im Bielatal einschl. grundhafter Ausbau der angrenzenden Straße | | Unterlage: 11.1 |
|----------|---|---|---|---|--|--------------------------|
| | | | | | | Datum: 09.07.2019 |
| Lfd. Nr. | Bau-km (Strecke oder Achsen-schnittpunkt) | Bezeichnung | a) bisheriger b) künftiger Eigentümer (E) oder Unterhaltungspflichtiger (U) | Vorgesehene Regelung | | |
| 1 | 2 | 3 | 4 | 5 | | |
| | Unterlage 5.2, Blatt 1 | | (E/U) b) - | geschlossen. Gemäß Vereinbarung trägt der Freistaat Sachsen die Kosten. | | |
| 28 | ca. 0+160 bis ca. 0+225 (Fl.-St. 143) Unterlage 5.2, Blatt 1 | LBP-Maßnahme Flurstück 143 Gemarkung Hütten | a) und b) Eigentümer Gemarkung Sachsen (E/U) Flurstück 143 Hütten Freistaat Forstverwaltung | LBP-Maßnahme mit Böschungsgestaltung. Die Kosten trägt der Freistaat Sachsen gem. § 22 (4) SächsStrG. Die Unterhaltung obliegt nach Ende der Entwicklungspflege dem Eigentümer. | | |
| 29 | ca. 0+155 bis ca. 0+220 (Fl.-St. 110) Unterlage 5.2, Blatt 1 | LBP-Maßnahme Flurstück 110 Gemarkung Hütten | a) und b) Eigentümer Gemarkung Sachsen - Verwaltung unbekannt (E/U) Flurstück 110 Hütten Freistaat | LBP-Maßnahme mit Böschungsgestaltung. Die Kosten trägt der Freistaat Sachsen gem. § 22 (4) SächsStrG. Die Unterhaltung obliegt nach Ende der Entwicklungspflege dem Eigentümer. | | |
| 30 | ca. 0+215 bis ca. 0+230 (Fl.-St. 143) Unterlage 5.2, Blatt 1 | Böschungsanpassung an STW 52 Flurstück 143 Gemarkung Hütten | a) Eigentümer Gemarkung Sachsen (E/U) b) Eigentümer Flurstück 143 Hütten Freistaat Forstverwaltung Flurstück 143 Hütten Freistaat Forstverwaltung | Anpassung der Böschung zur Sicherung der übersteilen Böschung durch Wasserbausteine. Weitere Böschungsverziehung auf 1:1,5 Die Kosten trägt der Freistaat Sachsen gem. § 22 (4) SächsStrG. | | |



| S 171 – Erneuerung der Stützwände im Bielatal einschl. grundhafter Ausbau der angrenzenden Straße | | Regelungsverzeichnis für das Straßenbauvorhaben | | Unterlage: 11.1 |
|--|--|--|----------------------|---|
| | | Bezeichnung | Vorgesehene Regelung | Datum: 09.07.2019 |
| Lfd. Nr. | Bau-km (Strecke oder Achsen-schnittpunkt) | a) bisheriger b) künftiger Eigentümer (E) oder Unterhaltungspflichtiger (U) | 4 | 5 |
| 1 | 3 | | | |
| | | Gemarkung Hütten Freistaat Sachsen Forstverwaltung (E) Landkreis Sächsische Schweiz - Osterzgebirge (U) | | Die Unterhaltung der Böschung obliegt gemäß § 48 SächsStrG dem Landkreis Sächsische Schweiz – Osterzgebirge. |
| 31 | 0-000 bis 0+085 Unterlage 5.3, Blatt 1 | a) und b) Freistaat Sachsen, Straßenbauverwaltung (E) Landkreis Sächsische Schweiz - Osterzgebirge (U) | | Grundhafter Ausbau der S 171 auf einer Länge von 85 m entsprechend Darstellung im Lageplan und Querschnitt einschließlich Randbereiche, Entwässerungseinrichtungen (Abläufe, Anschlusleitungen, Dränage, Mulden, Gräben), Rückbau Straßeneinwässerung (Durchlass) und Straßenausstattung. Die Herstellungskosten der Fahrbahn trägt der Freistaat Sachsen, Straßenbauverwaltung. Die Unterhaltung der Fahrbahn obliegt gemäß § 48 SächsStrG dem Landkreis Sächsische Schweiz – Osterzgebirge. Dauerhafter Grunderwerb von Teilen des Flussbereiches der Biela) erforderlich. Siehe Nr. ff. |
| 32 | 0+023 bis | a) und b) | | Ersatzneubau der bachseitigen Stützwand. Gesamtflächen |



| | | Regelungsverzeichnis für das Straßenbauvorhaben | | S 171 – Erneuerung der Stützwände im Bielatal einschl. grundhafter Ausbau der angrenzenden Straße | | Unterlage: 11.1 | |
|----------|---|---|--|---|---|-------------------|--|
| | | | | Vorgesehene Regelung | | Datum: 09.07.2019 | |
| Lfd. Nr. | Bau-km (Strecke oder Achsen-schnittpunkt) | Bezeichnung | a) bisheriger b) künftiger Eigentümer (E) oder Unterhaltungspflichtiger (U) | 4 | 5 | | |
| 1 | 0+065 Unterlage 5.3, Blatt 1 | | Freistaat Sachsen, Straßenbauverwaltung (E) Landkreis Sächsische Schweiz - Osterzgebirge (U) | | ge 43 m Ersatzneubau der vorhandenen ca. 32 m langen Natursteinmauer durch eine Winkelstützwand im Schutz eines Verbaues. Die max. Stützwandhöhe beträgt 4,06 m ab OK Fundament. Die Stützwand erhält eine Kappe B = 1,3 m gem. RiZ Kap 1 mit Schrammbord aus Granit (RiZ Kap 12). Als Absturzsicherung dient eine Schutz-einrichtung nach bast mit einer Höhe von <1,0m. Die Herstellungskosten für den Ersatzneubau trägt der Freistaat Sachsen, Straßenbauverwaltung. Die Unterhaltung der Stützwand obliegt gemäß § 48 SächsStrG dem Landkreis Sächsische Schweiz – Osterzgebirge. | | |
| 33 | ca. 0+010 bis ca. 0+028 und ca. 0+060 bis 0+070 (Fl.-St. 143) Unterlage 5.3, Blatt 1 | Böschungsanpassung an STW 53 Flurstück 143 Gemarkung Hütten | a) Eigentümer Flurstück 143 Gemarkung Hütten Freistaat Sachsen Forstverwaltung (E/U) b) Eigentümer Flurstück 143 Gemarkung Hütten Freistaat Sachsen Forstverwaltung (E) Landkreis Sächsische | | Anpassung der Böschung und Sicherung der übersteilen Böschung durch Wasserbausteine. Die Kosten trägt der Freistaat Sachsen gem. § 22 (4) SächsStrG. Die Unterhaltung der Böschung obliegt gemäß § 48 SächsStrG dem Landkreis Sächsische Schweiz – Osterzgebirge. | | |



| | | Regelungsverzeichnis für das Straßenbauvorhaben | | S 171 – Erneuerung der Stützwände im Bielatal einschl. grundhafter Ausbau der angrenzenden Straße | |
|----------|---|--|---|--|-------------------|
| | | | | Unterlage: 11.1 | Datum: 09.07.2019 |
| Lfd. Nr. | Bau-km (Strecke oder Achsen-schnittpunkt) | Bezeichnung | a) bisheriger b) künftiger Eigentümer (E) oder Unterhaltungspflichtiger (U) | Vorgesehene Regelung | |
| 1 | 2 | 3 | 4 | 5 | |
| | | | Schweiz - Osterzgebirge (U) | | |
| 34 | ca. 0+006 (Fl.-St. 145) Unterlage 5.3, Blatt 1 | Straßenentwässerung Flurstück 145 Gemarkung Hütten | a) Eigentümer Flurstück 145 Gemarkung Hütten Freistaat Sachsen (E/U) b) Freistaat Sachsen, Stra- ßenbauverwaltung (E) Landkreis Sächsische Schweiz - Osterzgebirge (U) | Erwerb von 5m ² für den Bau der Straßenentwässerung. Die Kosten trägt der Freistaat Sachsen gem. § 22 (4) SächsStrG. Die Unterhaltung der Entwässerungsanlage obliegt gemäß § 48 SächsStrG dem Landkreis Sächsische Schweiz – Osterzgebirge. | |
| 35 | ca. 0+080 (Fl.-St. 143) Unterlage 5.3, Blatt 1 | Straßenentwässerung Flurstück 143 Gemarkung Hütten | a) Eigentümer Flurstück 143 Gemarkung Hütten Freistaat Sachsen (E/U) b) Freistaat Sachsen, Stra- ßenbauverwaltung (E) Landkreis Sächsische Schweiz - Osterzgebirge (U) | Erwerb von 7m ² für den Bau der Straßenentwässerung. Die Kosten trägt der Freistaat Sachsen gem. § 22 (4) SächsStrG. Die Unterhaltung der Entwässerungsanlage obliegt gemäß § 48 SächsStrG dem Landkreis Sächsische Schweiz – Osterzgebirge. | |



| S 171 – Erneuerung der Stützwände im Bielatal einschl. grundhafter Ausbau der angrenzenden Straße | | Regelungsverzeichnis für das Straßenbauvorhaben | | Vorgesehene Regelung | |
|--|--|--|--|----------------------|---|
| | | Unterlage: 11.1 | Datum: 09.07.2019 | | |
| Lfd. Nr. | Bau-km (Strecke oder Achsen-schnittpunkt) | Bezeichnung | a) bisheriger b) künftiger Eigentümer (E) oder Unterhaltungspflichtiger (U) | | |
| 1 | 2 | 3 | 4 | 5 | |
| 36 | 0-000 bis 0+090 Unterlage 5.4, Blatt 1 | S 171 – Bereich STW 56 | a) und b) Freistaat Sachsen, Straßenbauverwaltung (E) Landkreis Sächsische Schweiz - Osterzgebirge (U) | | Grundhafter Ausbau der S 171 auf einer Länge von 90 m entsprechend Darstellung im Lageplan und Querschnitt einschließlich Randbereiche, Entwässerungsrichtungen (Abläufe, Anschlussleitungen, Drainage, Mulden, Gräben), Rückbau Straßenentwässerung (Durchlass) und Straßenausstattung. Die Herstellungskosten der Fahrbahn trägt der Freistaat Sachsen, Straßenbauverwaltung. Die Unterhaltung der Fahrbahn obliegt gemäß § 48 SächsStrG dem Landkreis Sächsische Schweiz – Osterzgebirge. Dauerhafter Grunderwerb der hangseitigen Muldenbereiche erforderlich. Siehe Nr. ff. |
| 37 | 0+017 bis 0+060 Unterlage 5.4, Blatt 1 | STW 56 - Stützwand | a) und b) Freistaat Sachsen, Straßenbauverwaltung (E) Landkreis Sächsische Schweiz - Osterzgebirge (U) | | Ersatzneubau der bachseitigen Stützwand. Gesamtlänge 43 m Ersatzneubau der vorhandenen ca. 36 m langen Natursteinmauer durch eine Winkelstützwand im Schutz eines Verbaues. Die max. Stützwandhöhe beträgt 4,45 m ab OK Fundament. Die Stützwand erhält eine Kappe |



| | | Regelungsverzeichnis für das Straßenbauvorhaben S 171 – Erneuerung der Stützwände im Bielatal einschl. grundhafter Ausbau der angrenzenden Straße | | | Unterlage: 11.1 |
|----------|---|--|--|---|--------------------------|
| | | | | | Datum: 09.07.2019 |
| Lfd. Nr. | Bau-km (Strecke oder Achsen-schnittpunkt) | Bezeichnung | a) bisheriger b) künftiger Eigentümer (E) oder Unterhaltungspflichtiger (U) | Vorgesehene Regelung | |
| 1 | 2 | 3 | 4 | 5 | |
| | | | | <p>B = 1,3 m gem. RiZ Kap 1 mit Schrammbord aus Granit (RiZ Kap 12). Als Absturzsicherung dient eine Schutz-einrichtung nach bast mit einer Höhe von <1,0m.</p> <p>Die Herstellungskosten für den Ersatzneubau trägt der Freistaat Sachsen, Straßenbauverwaltung.</p> <p>Die Unterhaltung der Stützwand obliegt gemäß § 48 SächsStrG dem Landkreis Sächsische Schweiz – Osterzgebirge.</p> | |
| 38 | ca. 0+013 bis ca. 0+023 und ca. 0+050 bis 0+063 Unterlage 5.4, Blatt 1 | Böschungsanpassung an STW 56 | a) und b) Freistaat Sachsen, Straßenbauverwaltung (E) Landkreis Sächsische Schweiz - Osterzgebirge (U) | Anpassung der Böschung und Sicherung der übersteilen Böschung durch Wasserbausteine. Die Kosten trägt der Freistaat Sachsen gem. § 22 (4) SächsStrG. Die Unterhaltung der Böschung obliegt gemäß § 48 SächsStrG dem Landkreis Sächsische Schweiz – Osterzgebirge. | |
| 39 | 0+000 bis 0+090 (Fl.-St. 632) Unterlage 5.4, | Straßenentwässerung Flurstück 634 Gemarkung Rosenthal | a) Eigentümer Flurstück 632 Gemarkung Rosenthal Freistaat Sachsen Forstverwaltung (E/U) | Erwerb von 175m ² für den Bau der Straße und Straßenentwässerung. Der bereits vorhandene Graben auf der Hangseite bleibt als Teil der Straßenentwässerung erhalten. Zur Ableitung des Grabenwassers werden 2 Schächte im Graben gesetzt und der vorhandene | |



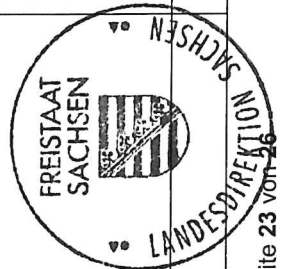
| | | Regelungsverzeichnis für das Straßenbauvorhaben | | S 171 – Erneuerung der Stützwände im Bielatal einschl. grundhafter Ausbau der angrenzenden Straße | | Unterlage: 11.1 |
|----------|--|--|--|---|-------------------|-----------------|
| Lfd. Nr. | Bau-km (Strecke oder Achsen-schnittpunkt) | Bezeichnung | a) bisheriger b) künftiger Eigentümer (E) oder Unterhaltungspflichtiger (U) | Vorgesehene Regelung | Datum: 09.07.2019 | |
| 1 | 2 | 3 | 4 | 5 | | |
| | Blatt 1 | | b) Freistaat Sachsen, Straßenbauverwaltung (E) Landkreis Sächsische Schweiz - Osterzgebirge (U) | Durchlass abgebrochen. Die Lage des hangseitigen Straßenrandes bleibt unverändert. Die Kosten trägt der Freistaat Sachsen gem. § 22 (4) SächsStrG. Die Unterhaltung der Entwässerungsanlage obliegt gemäß § 48 SächsStrG dem Landkreis Sächsische Schweiz – Osterzgebirge. | | |
| 40 | 0-000 bis 0+080 Unterlage 5.4, Blatt 1 | S 171 – Bereich STW 57 | a) und b) Freistaat Sachsen, Straßenbauverwaltung (E) Landkreis Sächsische Schweiz - Osterzgebirge (U) | Grundhafter Ausbau der S 171 auf einer Länge von 80 m entsprechend Darstellung im Lageplan und Querschnitt einschließlich Randbereiche, Entwässerungseinrichtungen (Abläufe, Anschlussleitungen, Drainage, Mulden, Gräben), Rückbau Straßenenwässerung (Durchlass) und Straßenausstattung. Die Lage der neu zu errichtenden hangseitigen Entwässerung (Schächte, Leitungen) liegen innerhalb des Straßenflurstückes 636/1. Der Graben bleibt unverändert. Es ist kein dauerhafter Grunderwerb für den Straßenbau erforderlich. Die Herstellungskosten der Fahrbahn trägt der Freistaat Sachsen, Straßenbauverwaltung. | | |



| S 171 – Erneuerung der Stützwände im Bielatal einschl. grundhafter Ausbau der angrenzenden Straße | | Regelungsverzeichnis für das Straßenbauvorhaben | | Unterlage: 11.1 |
|--|--|---|--|--|
| | | S 171 – Erneuerung der Stützwände im Bielatal einschl. grundhafter Ausbau der angrenzenden Straße | | Datum: 09.07.2019 |
| Lfd. Nr. | Bau-km (Strecke oder Achsen-schnittpunkt) | Bezeichnung | a) bisheriger b) künftiger Eigentümer (E) oder Unterhaltungspflichtiger (U) | Vorgesehene Regelung |
| 1 | 2 | 3 | 4 | 5 |
| 41 | 0+028 bis 0+065 Unterlage 5.4, Blatt 1 | STW 57 - Stützwand | a) und b) Freistaat Sachsen, Straßenbauverwaltung (E) Landkreis Sächsische Schweiz - Osterzgebirge (U) | Die Unterhaltung der Fahrbahn obliegt gemäß § 48 SächsStrG dem Landkreis Sächsische Schweiz – Osterzgebirge. Ersatzneubau der bachseitigen Stützwand. Gesamtlänge 36,45 m Ersatzneubau der vorhandenen ca. 19 m langen Natursteinmauer durch eine Winkelstützwand im Schutz eines Verbaues. Die max. Stützwandhöhe beträgt 4,69 m ab OK Fundament. Die Stützwand erhält eine Kappe B = 1,3 m gem. RiZ Kap 1 mit Schrammbord aus Granit (RiZ Kap 12). Als Absturzsicherung dient eine Schutz-einrichtung nach bast mit einer Höhe von <1,0m. Die Herstellungskosten für den Ersatzneubau trägt der Freistaat Sachsen, Straßenbauverwaltung. Die Unterhaltung der Stützwand obliegt gemäß § 48 SächsStrG dem Landkreis Sächsische Schweiz – Osterzgebirge. |
| 42 | ca. 0+010 bis ca. 0+033 und ca. 0+060 bis | Böschungsanpassung an STW 57 | a) und b) Freistaat Sachsen, Straßen- | Anpassung der Böschung und Sicherung der übersteilen Böschung durch Wasserbausteine. Die Kosten trägt der Freistaat Sachsen gem. § 22 (4) |



| | | Regelungsverzeichnis für das Straßenbauvorhaben S 171 – Erneuerung der Stützwände im Bielatal einschl. grundhafter Ausbau der angrenzenden Straße | | | Unterlage: 11.1 |
|----------|---|---|--|--|--------------------------|
| | | | | | Datum: 09.07.2019 |
| Lfd. Nr. | Bau-km (Strecke oder Achsen-schnittpunkt) | Bezeichnung | a) bisheriger b) künftiger Eigentümer (E) oder Unterhaltungspflichtiger (U) | Vorgesehene Regelung | |
| 1 | 2 | 3 | 4 | 5 | |
| | 0+075 Unterlage 5.4, Blatt 1 | | bauverwaltung (E) Landkreis Sächsische Schweiz - Osterzgebirge (U) | SächsStrG. Die Unterhaltung der Böschung obliegt gemäß § 48 SächsStrG dem Landkreis Sächsische Schweiz – Osterzgebirge. | |
| 43 | 0-000 bis 0+141 Unterlage 5.5, Blatt 1 | S 171 | a) und b) Freistaat Sachsen, Straßenbauverwaltung (E) Landkreis Sächsische Schweiz - Osterzgebirge (U) | Grundhafter Ausbau der S 171 auf einer Länge von 90 m entsprechend Darstellung im Lageplan und Querschnitt einschließlich Randbereiche, Entwässerungsrichtungen (Abläufe, Anschlussleitungen, Drainage, Mulden, Gräben), Rückbau Straßeneinwässerung (Durchlass) und Straßenausstattung. Die Herstellungskosten der Fahrbahn trägt der Freistaat Sachsen, Straßenbauverwaltung. Die Unterhaltung der Fahrbahn obliegt gemäß § 48 SächsStrG dem Landkreis Sächsische Schweiz – Osterzgebirge. Dauerhafter Grunderwerb von Teilen des Flussbereiches der Biela) erforderlich. Siehe Nr. ff. | |
| 44 | 0+045 bis | STW 59 - Stützwand | b) und b) | Ersatzneubau der bachseitigen Stützwand. Gesamtflächen | |



| | | Regelungsverzeichnis für das Straßenbauvorhaben S 171 – Erneuerung der Stützwände im Bielatal einschl. grundhafter Ausbau der angrenzenden Straße | | | Unterlage: 11.1 |
|----------|--|--|--|--|--------------------------|
| | | | | | Datum: 09.07.2019 |
| Lfd. Nr. | Bau-km (Strecke oder Achsen-schnittpunkt) | Bezeichnung | a) bisheriger künftiger Eigentümer (E) oder Unterhaltungspflichtiger (U) | Vorgesehene Regelung | |
| 1 | 2 0+105 Unterlage 5.5, Blatt 1 | 3 | 4 Freistaat Sachsen, Straßenbauverwaltung (E) Landkreis Sächsische Schweiz - Osterzgebirge (U) | 5 ge ca. 59 m Ersatzneubau der vorhandenen ca. 26 m langen Natursteinmauer durch eine Winkelstützwand im Schutz eines Verbaues. Die max. Stützwandhöhe beträgt 3,40 m ab OK Fundament. Die Stützwand erhält eine Kappe B = 1,3 m gem. RiZ Kap 1 mit Schrammbord aus Granit (RiZ Kap 12). Als Absturzsicherung dient eine Schutz-einrichtung nach bast mit einer Höhe von <1,0m. Geringfügig dauerhafter Grunderwerb von Teilen des Flurstücks 60/1 (Flussbereich der Biela) erforderlich. Siehe lfd. Nr. 6. Die Herstellungskosten für den Ersatzneubau trägt der Freistaat Sachsen, Straßenbauverwaltung. Die Unterhaltung der Stützwand obliegt gemäß § 48 SächsStrG dem Landkreis Sächsische Schweiz – Osterzgebirge. | |
| 45 | ca. 0+030 (Fl.-St. 60/1) Unterlage 5.5, Blatt 1 | Straßenentwässerung Flurstück 60/1 Gemarkung Hermisdorf | a) Eigentümer Flurstück 60/1 Gemarkung Hermisdorf (Gemeinde Rosentahl-Bielata) (E/U) | Erwerb von 3m ² für den Bau der Straßenentwässerung. Die Kosten trägt der Freistaat Sachsen gem. § 22 (4) SächsStrG. Die Unterhaltung der Entwässerungsanlage obliegt gemäß § 48 SächsStrG dem Landkreis Sächsische Schweiz – Osterzgebirge. | |



| S 171 – Erneuerung der Stützwände im Bielatal einschl. grundhafter Ausbau der angrenzenden Straße | | Regelungsverzeichnis für das Straßenbauvorhaben | | Unterlage: 11.1 | |
|--|---|---|---|---|--|
| | | S 171 – Erneuerung der Stützwände im Bielatal einschl. grundhafter Ausbau der angrenzenden Straße | | Datum: 09.07.2019 | |
| Lfd. Nr. | Bau-km (Strecke oder Achsen-schnittpunkt) | Bezeichnung | a) bisheriger Eigentümer (E) b) künftiger Eigentümer (E) oder Unterhaltungspflichtiger (U) | Vorgesehene Regelung | |
| 1 | 2 | 3 | 4 | 5 | |
| | | | b) Freistaat Sachsen, Straßenbauverwaltung (E) Landkreis Sächsische Schweiz - Osterzgebirge (U) | Schweiz – Osterzgebirge. | |
| 46 | ca. 0+100 bis ca. 0+105 (Fl.-St. 60/1) Unterlage 5.5, Blatt 1 | Stützwandbau STW 59 Flurstück 60/1 Gemarkung Hermsdorf | a) Eigentümer Flurstück 60/1 Gemarkung Hermsdorf (Gemeinde Rosentahl-Bielata) (E/U) b) Freistaat Sachsen, Straßenbauverwaltung (E) Landkreis Sächsische Schweiz - Osterzgebirge (U) | Erwerb von 3m ² für den Stützwandbau. Die Kosten trägt der Freistaat Sachsen gem. § 22 (4) SächsStrG. Die Unterhaltung der Stützwand obliegt gemäß § 48 SächsStrG dem Landkreis Sächsische Schweiz – Osterzgebirge. | |
| 47 | ca. 0+030 bis ca. 0+050 und ca. 0+102 bis 0+113 Unterlage 5.5, Blatt 1 | Böschungsanpassung an STW 59 Flurstück 60/1 Gemarkung Hermsdorf | a) Eigentümer Flurstück 60/1 Gemarkung Hermsdorf (Gemeinde Rosentahl-Bielata) (E/U) b) Eigentümer Flurstück 60/1 Gemarkung Hermsdorf (Gemeinde Rosentahl-Bielata) | Anpassung der Böschung und Sicherung der übersteilen Böschung durch Wasserbausteine. Die Kosten trägt der Freistaat Sachsen gem. § 22 (4) SächsStrG. Die Unterhaltung der Böschung obliegt gemäß § 48 SächsStrG dem Landkreis Sächsische Schweiz – Osterzgebirge. | |



| | | Regelungsverzeichnis für das Straßenbauvorhaben | | Unterlage: 11.1 |
|----------|---|---|---|--|
| | | S 171 – Erneuerung der Stützwände im Bielatal einschl. grundhafter Ausbau der angrenzenden Straße | | |
| Lfd. Nr. | Bau-km (Strecke oder Achsen-schnittpunkt) | Bezeichnung | a) bisheriger b) künftiger Eigentümer (E) oder Unterhaltungspflichtiger (U) | Vorgesehene Regelung |
| 1 | 2 | 3 | 4 | 5 |
| 48 | Gesamter Ausbaubereich Unterlage 5.1/ 5.2/ 5.3 /5.4 / 5.5 jeweils Blatt 1 | Beschilderung | (E) Landkreis Schweiz - Osterzgebirge (U) | Abbau und Wiedererrichtung der zugehörigen Straßen- beschilderung einschl. Grenzsteinen. Die Kosten trägt der Freistaat Sachsen. Die Unterhaltung obliegt dem Landkreis Sächsische Schweiz - Osterzgebirge gemäß § 48 SächsStrG. |

