

ZEICHENERKLÄRUNG

Planung:

- Angelegenheit/Graben (mit Geländeabtrag) / Pflastergraben / Bankett
- Fahrbahn (Hochpunkt / Tiefpunkt)
- Bankett / Stützwerkbau / Mulde mit Fließrichtung / Einschnitt / Damm
- Regelstation alle 10m / Querprofil
- geplante Entwässerung mit Kontroll- und Muldeneinlaufschächten, Straßenabläufen und Einleitzpunkten
- Neigungsbrechpunkt mit Angabe von Gefälle (-) und Steigung (+) in Prozent, Länge der Gefälle- (Steigungs-) Strecke und Halbmesser

Legende:

- Fahrbahnquerneigung
- Bestand
- Flurstücksgrenzen / -nummer
- Laub- bzw. Nadelbaum fällen
- Baumstumpf roden
- Bauraumgrenze

FRS-Planung nicht in LP enthalten, Bestand bachseitig: LIGNUM-Rail, neue FRS an bestehende FRS anschließen

Entwurfsbearbeitung:		Datum	Name
	bearbeitet	12.07.19	Turba
	gezeichnet	12.07.19	Turba
	geprüft	12.07.19	Seidel
Dresden, den 18.07.2019		Projekt-Nr.:	



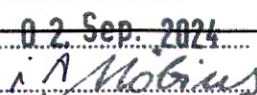
Landesamt für Straßenbau und Verkehr		Bearbeitet: 24.7.2021
Niederlassung Meißen Heinrich-Heine-Straße 23c 01662 Meißen		Geprüft: 13.07.2021
Tel.: +49 3521 7189-0 Fax: +49 3521 7189-1999 E-Mail: poststelle.ni-meissen@lasuv.sachsen.de		Projekt-Nr.:

Nr.	Art der Änderung	Datum	Zeichen

FESTSTELLUNGSENTWURF

LANDESAMT FÜR STRASSENBAU UND VERKEHR		Freistaat SACHSEN	
		Unterlage: 5.5	Blatt-Nr.: 1
		Lageplan Straße	
S171, Königstein - Rosenthal-Bielatal, NK 5050 005 Stat. 2,897 bis 3,038			
MaVis-Nr.: M 0000 1054		Maßstab:	1:500

S171, Erneuerung von Stützwänden im Bielatal
STW 59

Höhenystem: DHHN 2016 Lagesystem: ETRS 89	Aufgestellt: 17. FEB. 2022 Meißen, LASuV, Niederlassung Meißen  Holger Wohmann (Niederlassungsleiter)	 Planfestgestellt: Landesdirektion Sachsen Leipzig, den 02. Sep. 2024 Unterschrift: 

32-0522/1212/16