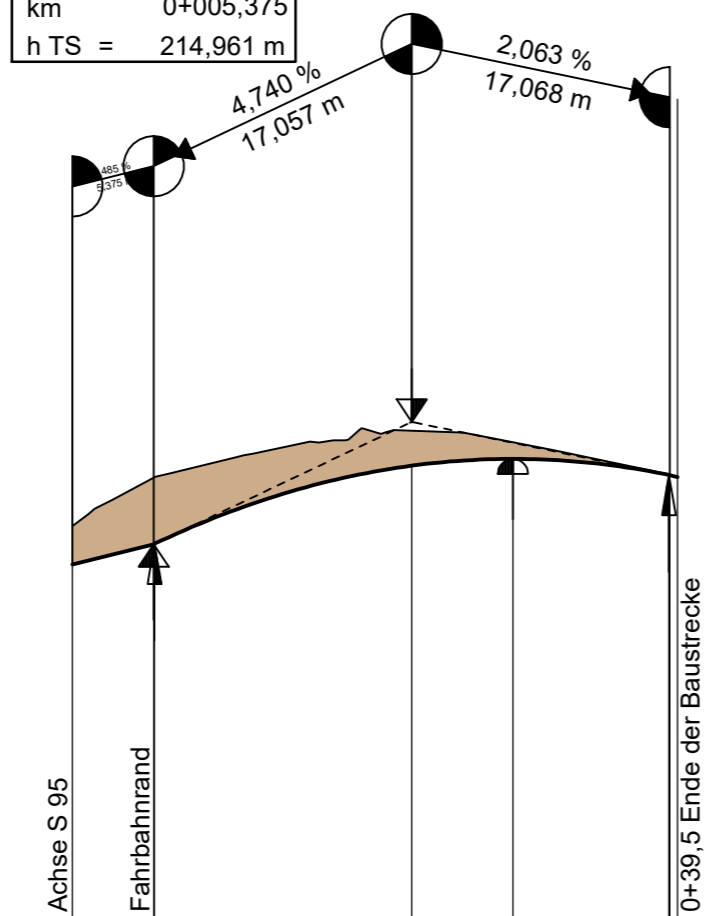


H = 500,000 m
 T = 17,008 m
 f = -0,289 m
 km = 0+022,432
 h TS = 215,770 m

H = KNICK
 km = 0+005,375
 h TS = 214,961 m

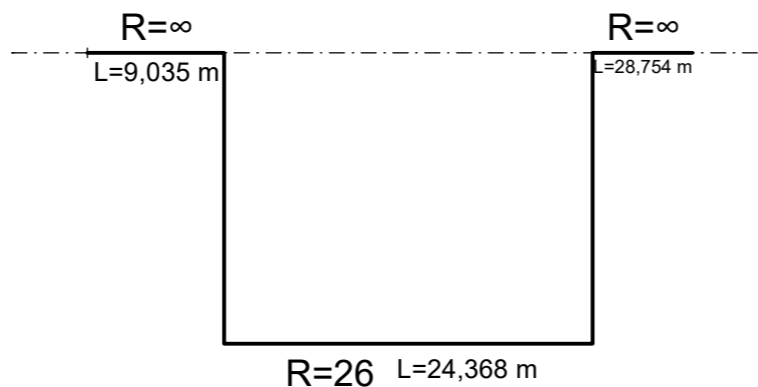


Gradientenhöhe	214,83	214,96	214,96	215,44	215,48	215,53	215,42	215,42	215,41
Station Gradiente	0,00	5,38	5,42	20,00	22,43	29,12	39,44	39,50	40,00
Entwässerung links									
Entwässerung rechts									
Geländehöhe	215,08			215,70					215,41
Station Gelände	0,00			20,00					40,00

0+000

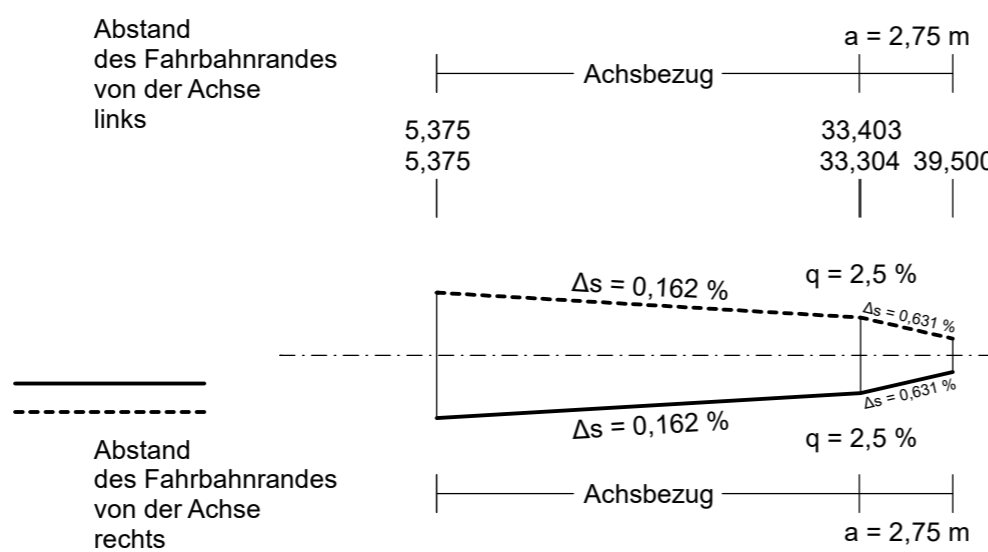
Krümmung
 Maßstab: 100/R [cm]

Rechtskurve
 Linkskurve



Querneigung
 Maßstab: 5,00 % / cm [cm]

linker Fahrbahnrand
 rechter Fahrbahnrand



Zeichenerklärung

Gradientenhighpunkt
 Gradiententiefpunkt
 Ausrundungsbeginn Wanne / Ausrundungsende Kuppe
 Damm
 Einschnitt
 Graben/Mulde links
 Graben/Mulde rechts
 Schacht links
 Schacht mitte
 Schacht rechts
 Rohrleitung mit Angabe der Dimension
 DN 300 links
 DN 400 rechts
 DN 300 mitte
 D = Deckelhöhe Schacht
 S = Sohlhöhe Schacht
 SE = Sohlhöhe Einlauf
 SA = Sohlhöhe Auslauf
 E = Einlauf
 A = Auslauf

Neigungsbrechpunkt mit Angabe von:
 Ausrundungshalbmesser
 Tangentenlänge
 Stichhöhe
 Bau-km
 Höhe Tangentenschnittpunkt

Längsneigung und Abstand zum nächsten Neigungsbrechpunkt
 H = 5000,000 m
 T = 362,155 m
 f = 4,372 m
 km = 0+601,335
 h TS = 415,868 m

-2,000%
 432,500 m
 1,821%
 789,221 m

1

Entwurfsbearbeitung:

INC Ingenieurbüro
 Noske & Co. GmbH
 Büro Dresden

Werdauer Str. 1-3
 01069 Dresden
 Tel.: 0351/265427-00
 Fax.: 0351/265427-11

bearbeitet: 29.09.2021 lie
 gezeichnet: 29.09.2021 lie
 geprüft: 29.09.2021 vie
 Projekt-Nr.: 0503-04

Dresden, den 29.09.2021 *A. Noske*

Straßenbaubehörde:

Landesamt für Straßenbau und Verkehr

Niederlassung Bautzen
 Käthe-Kollwitz-Straße 19
 02625 Bautzen

Tel.: 03591 / 684 - 0
 Fax: 03591 / 684 - 1119
 E-Mail: Poststelle.nl-bautzen@iasuv.sachsen.de

Bearbeitet:
 Geprüft:
 Projekt-Nr.:

Nr.	Art der Änderung	Datum	Zeichen

FESTSTELLUNGSENTWURF

LANDESAMT FÜR STRASSENBAU UND VERKEHR

FREISTAAT SACHSEN

Unterlage / Blatt-Nr.: 6.2 / 1

Höhenplan
 Eimündung Mühlbergstraße
 Bau-km 0+000 - 0+039,5

S 95 / NK 4750 007 Stat. 3,019 bis NK 4750 007 Stat. 1,421

PROJIS-NR.: 009606

Maßstab: 1:500/50

S 95 - Ausbau südlich Kamenz

Abschnitt Gelenau - Kamenz einschl. Radweg 4.BA

Bau-km 2+595 bis 4+195.4

aufgestellt:
 Landesamt für Straßenbau und Verkehr
 Niederlassung Bautzen

Bautzen, den 23.11.2021

Andreas Biesold
 Niederlassungsleiter