










Zeichenerklärung

Planung





-  Baumaßnahme
-  Knotenpunkt in 2 Ebenen
-  Knotenpunkt plangleich

Straßennetz

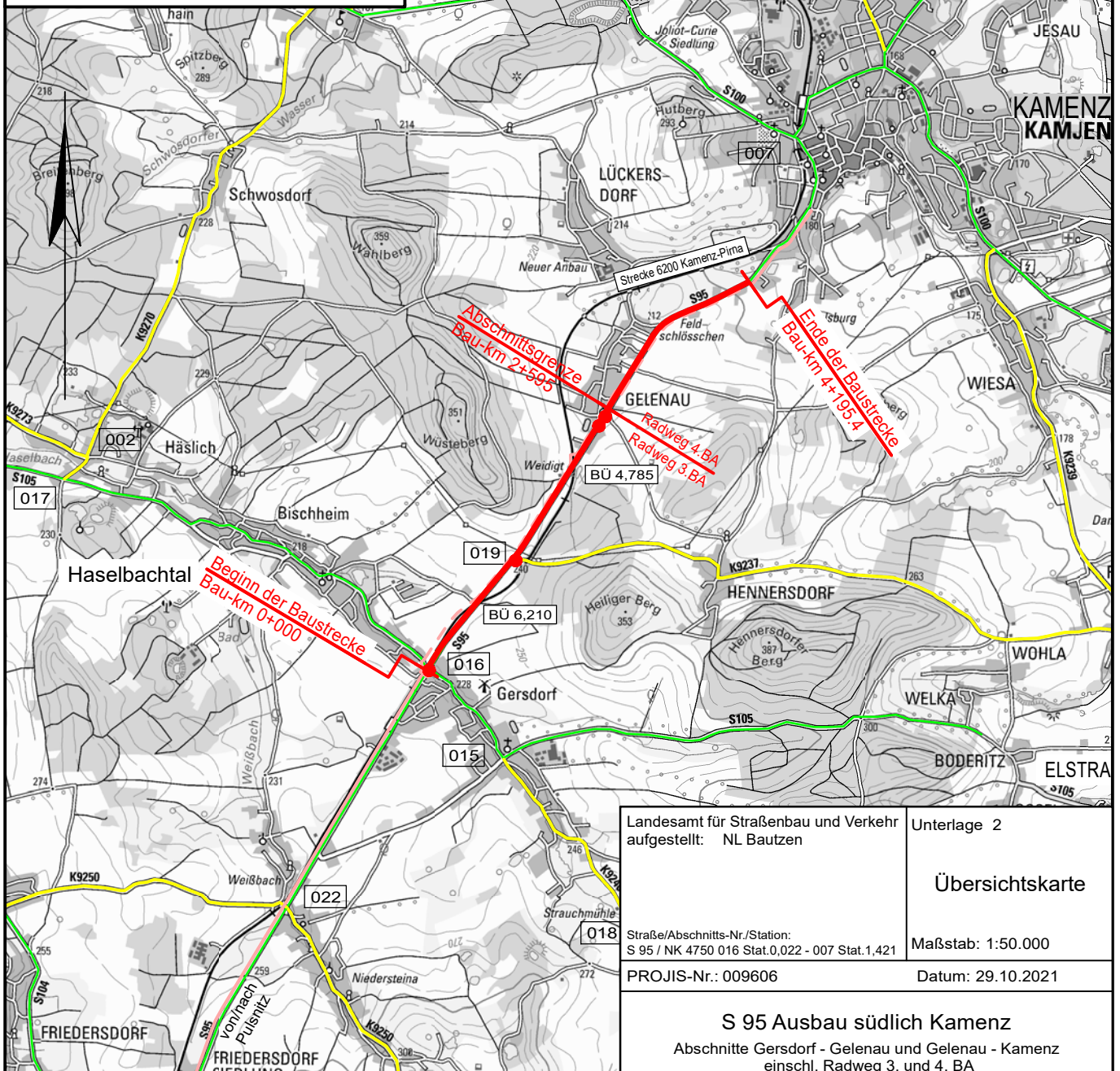
vorhanden geplant

-  A4 Bundesautobahn
-  B97 Bundesstraße
-  S95 Staatsstraße
-  K9237 Kreisstraße
-  sonstige Straße
-  Radweg

Verwaltung

-  Bundesgrenze
-  Landesgrenze
-  Regierungsbezirksgrenze
-  Kreisgrenze

LANDKREIS BAUTZEN



Landesamt für Straßenbau und Verkehr
aufgestellt: NL Bautzen

Unterlage 2

Übersichtskarte

Straße/Abschnitts-Nr./Station:
S 95 / NK 4750 016 Stat.0,022 - 007 Stat.1,421

Maßstab: 1:50.000

PROJIS-Nr.: 009606

Datum: 29.10.2021

S 95 Ausbau südlich Kamenz

Abschnitte Gersdorf - Gelenau und Gelenau - Kamenz
einschl. Radweg 3. und 4. BA
Bau-km 0+000 bis 4+195.4