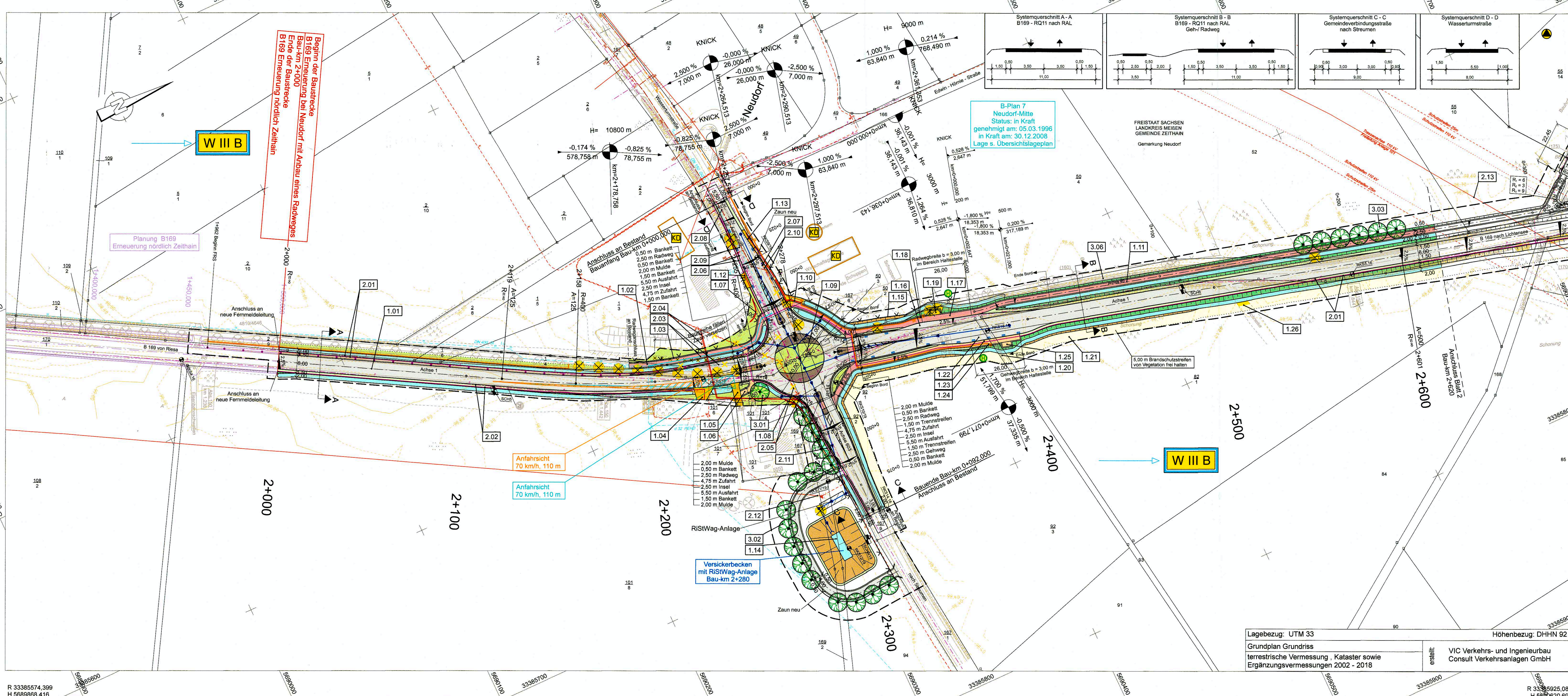
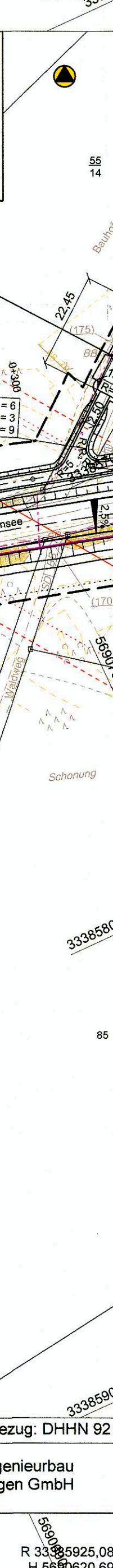


R 33385257,173
H 5690016,294



R 33385574,399
H 5689868,416

R 33385607,855
H 5690768,992



Zeichenerklärung

Planung

- Einschnittsböschung
- Versickerungsmulde
- Straßenebenflächen
- Fahrbahn mit Achse
- Bankett
- Wirtschaftsweg
- Gehweg
- Fahrbahnteiler / Insel / Parkstreifen
- gemeinsamer Geh- und Radweg
- Bankett mit Zufahrt
- Dammböschung
- Brandschutzstreifen
- Palisade
- Zaun
- Schutzeinrichtung
- Rückbaufläche
- Baumfällung
- Gehölzschutz
- Anpflanzung von Einzelbäumen
- Baufeldgrenze

Versorgungseinrichtungen

- vorhanden
- Trinkwasserleitung
- Gasleitung
- E-Freileitung
- E-Leitung
- Fernmeldeleitung
- Fernmeldeleitung, außer Betrieb
- Leitung Straßenbeleuchtung
- Leitung Schmutzwasser
- Verlegevorschlag
- Trinkwasserleitung
- E-Freileitung / Erdkabel
- Fernmeldeleitung
- Leitung Straßenbeleuchtung

Verwaltung

- Gemeindegrenze
- Gemarkungsgrenze
- Flurgrenze

H = 20 000 m
-2,000 %
1,821 %
432,50 m
789,22 m

Neigungsbrechpunkt mit Angabe von Ausrundungshalbmesser, Längsneigung und Abstand zum nächsten Neigungsbrechpunkt

Gradientenbruchpunkt
Gradientenstichtpunkt
Querneigung
Querneigung gemeinsamer Geh- und Radweg = 2,5 %

Sonstiges

- Baugrundaufschlüsse
- freizuhaltendes Sichtfeld

Entwässerung

- geplant
- Regenwasserkanal
- Kontroll-/ Ablaufschacht
- Straßenablauf

Regelungsverzeichnis

- 1.01 Nr. im Regelungsverzeichnis

Schutzgebiete

- Natur, Landschaft, Wasser
- W III B Wasserschutzzone III B
- Bergbauberechtigungsfäche
- Kulturdenkmal
- Fläche mit Altlast
- Waldmehrnutzungsgrenze

Entwurfsbearbeitung:	bearbeitet: 04/2022	gezeichnet: 04/2022	geprüft: 13.04.2022	Projektnr.: 27-7079-05
EIBS Entwurfs- und Ingenieurbüro Straßenwesen GmbH	Bernhardstraße 92, 01187 Dresden, Tel. (0351)46610			
Dresden, den 14.04.2022				

Freistaat Sachsen Landesamt für Straßenbau und Verkehr Heinrich-Heine-Straße 23c 01662 Meißen	bearbeitet: 2.9. APR. 2022	geprüft: 09.06.2022	Dipl.-Ing. Ronald Falt Abteilungsleiter Nahverkehr, Radverkehr und Straßenbau
--	----------------------------	---------------------	--

Nr.	Art der Änderung	Datum	Zeichen

FESTSTELLUNGSENTWURF

LANDESAMT FÜR STRASSENBAU UND VERKEHR	Freistaat SACHSEN	Unterlage 5.2 / Blatt-Nr.: 1 Lageplan
B 169 / Neuensalz - Cottbus NK 4646 150, Stat 1,273 bis NK 4646 020, Stat 0,935		Maßstab: 1:1000
MaVis-Projekt-Nr. M 0000 1566		

B 169 Erneuerung bei Neudorf mit Anbau eines Radweges Bau-km: 2+000,000 bis 3+220,578

aufgestellt: Landesamt für Straßenbau und Verkehr NL Meißen	Holger Wosmann Niederlassungsleiter
14. JULI 2022	
Meißen,	

Lagebezug: UTM 33 Höhenbezug: DHHN 92

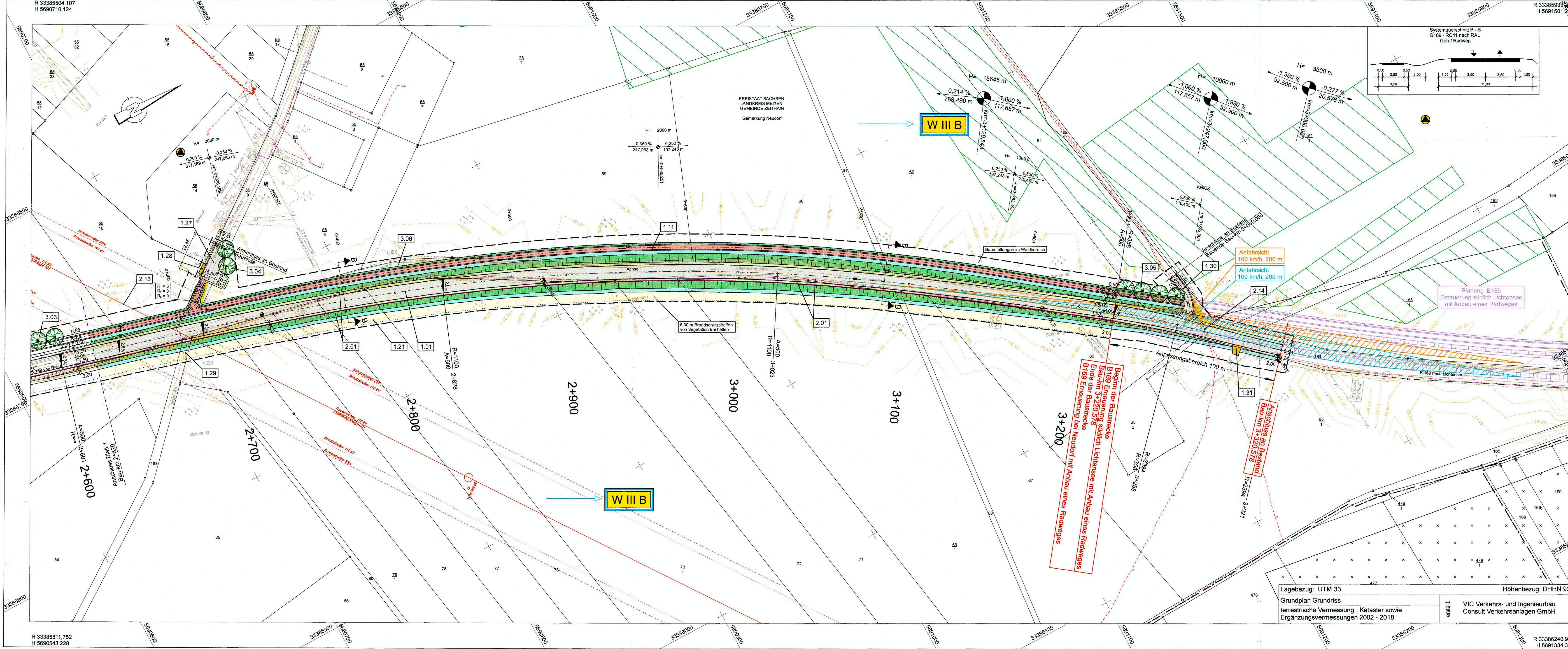
Grundplan Grundriss
terrestrische Vermessung, Kataster sowie
Ergänzungsvermessungen 2002 - 2018

VIC Verkehrs- und Ingenieurbau
Consult Verkehrsanlagen GmbH

R 33385925,080
H 5689620,694

Blattgröße: = 0,484 m (124,0 cm x 39,0 cm)

Wolcard/Projekte/HCI/VAP/017070_B169_R&G_Erneuerung_bei_Neudorf_HCI_VEF_L_P_11_U1_5,2_R1_R&P2_PLT_26.04.22



Zeichenerklärung

Planung

- Einschnittsböschung
- Versickerungsmulde
- Straßennebenflächen
- Fahrbahn mit Achse
- Bankett
- Wirtschaftsweg
- Gehweg
- Fahrbahnteiler / Insel / Parkstreifen
- gemeinsamer Geh- und Radweg
- Bankett mit Zufahrt
- Dammabstärkung
- Brandschutzstreifen
- Palisade
- Zaun
- Schutteinrichtung
- Rückbaufläche
- Baumfällung
- Gehölzschutz
- Anpflanzung von Einzelbäumen
- Baufeldgrenze

Sonstiges

- Baugrundaufschlüsse
- freizuhaltendes Sichtfeld

Entwässerung

geplant

- Regenwasserkanal
- Kontroll- / Ablaufschacht
- Straßenablauf

Regelungsverzeichnis

1.01 Nr. im Regelungsverzeichnis

Schutzgebiete

Natur, Landschaft, Wasser

- W III B Wasserschutzzone III B
- Bergbauberechtigungsfäche
- Kulturdenkmal
- Fläche mit Altlast
- Waldmehrgrenzlinie

Versorgungseinrichtungen

vorhanden

- Trinkwasserleitung
- Gasleitung
- E-Freileitung
- E-Leitung
- Fernmeldeleitung
- Fernmeldeleitung, außer Betrieb
- Leitung Straßenbeleuchtung
- Leitung Schmutzwasser

Verlegevorschlag

- Trinkwasserleitung
- E-Freileitung / Erdkabel
- Fernmeldeleitung
- Leitung Straßenbeleuchtung

Verwaltung

- Gemeindengrenze
- Gemarkungsgrenze
- Flurgrenze

Systemquerschnitt B - B

B169 - R011 nach RAL
Geh-/Radweg

H = 20 000 m

Neigungsbrechpunkt mit Angabe von Ausrundungshalbmesser, Längsneigung und Abstand zum nächsten Neigungsbrechpunkt

Gradientenhochpunkt

Gradiententiefpunkt

Querneigung

Querneigung gemeinsamer Geh- und Radweg = 2,5%

Lagebezug: UTM 33

Grundplan Grundriss

terrestrische Vermessung, Kataster sowie

Ergänzungsvermessungen 2002 - 2018

Höhenbezug: DHN 92

VIC Verkehrs- und Ingenieurbau

Consult Verkehrsanlagen GmbH

Entwurfsbearbeitung:

EIBS Entwurfs- und Ingenieurbüro
Straßenwesen GmbH

Bernhardstraße 92, 01187 Dresden, Tel. (0351)46610

Dresden, den 14.04.2022

bearbeitet: 04/2022

gezeichnet: 04/2022

geprüft: 13.04.2022

Projektnr.: 27-7079-05

Freistaat Sachsen

Landesamt für Straßenbau und Verkehr

Niederlassung Meißen

Heinrich-Heine-Straße 23c

01662 Meißen

Nr.

Art der Änderung

Datum

Zeichen

FESTSTELLUNGSENTWURF

LANDESAMT FÜR STRASSENBAU UND VERKEHR

Freistaat SACHSEN

B 169 / Neuensalz - Cottbus

NK 4646 150, Stat 1.273 bis NK 4646 020, Stat 0.935

MaVis-Projekt-Nr. M 0000 1586

Unterlage 5.2 / Blatt-Nr.: 2

Lageplan

Maßstab: 1:1000

B 169

Erneuerung bei Neudorf

mit Anbau eines Radweges

Bau-km: 2+000,000 bis 3+220,578

aufgestellt:

Landesamt für Straßenbau und Verkehr

NL Meißen

14. JULI 2022

Holger Wohmann

Niederlassungsleiter

Meißen,

Blattgröße: 0,511 m² (31,0 cm x 39,0 cm)

© 2022

Volcard/Projekte/HOLCARD817079_B169_BA2_Erneuerung-bei-Neudorf_HOLVE_LP_1T_IL5-2_BL2_BA2_PLT_26.04.22