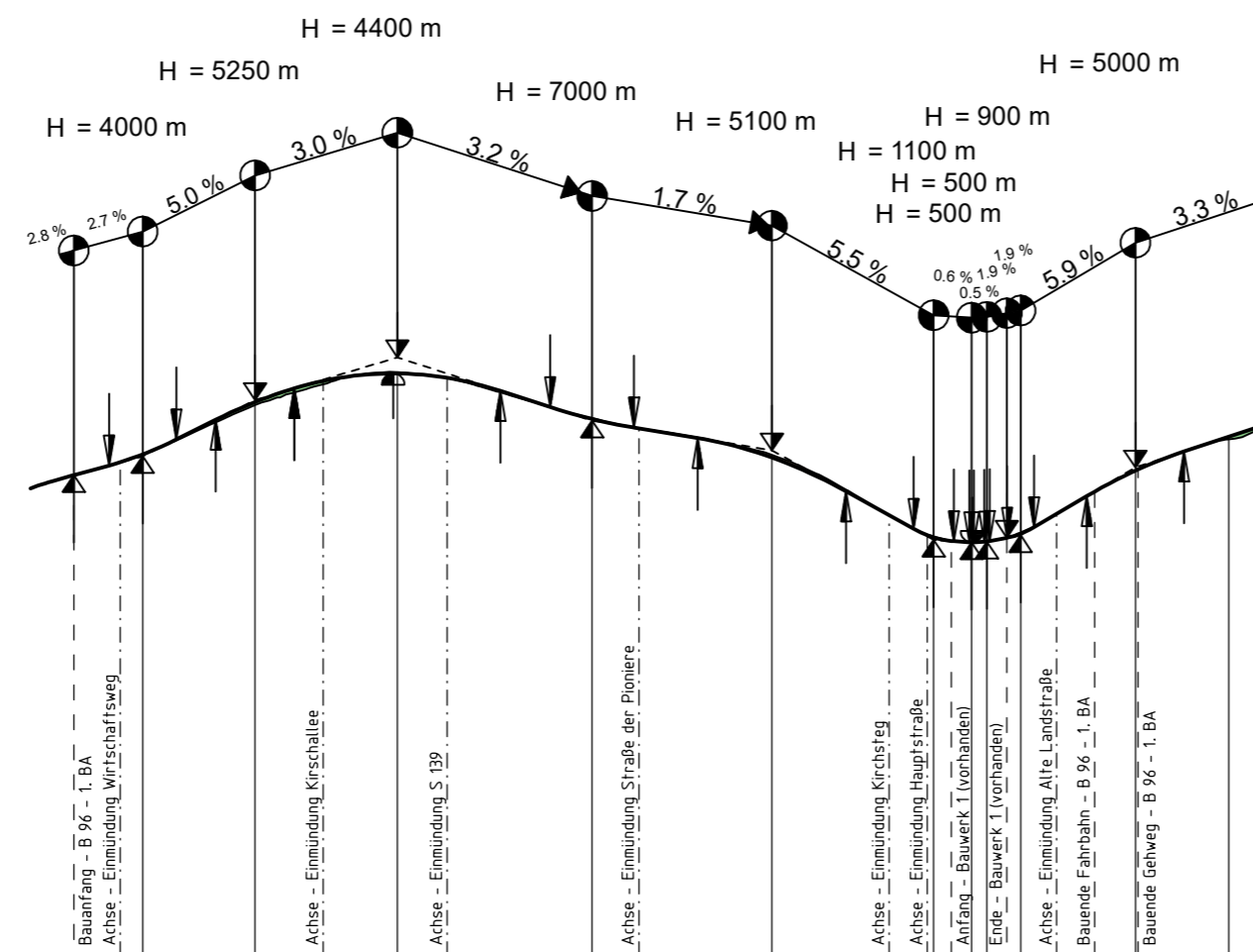
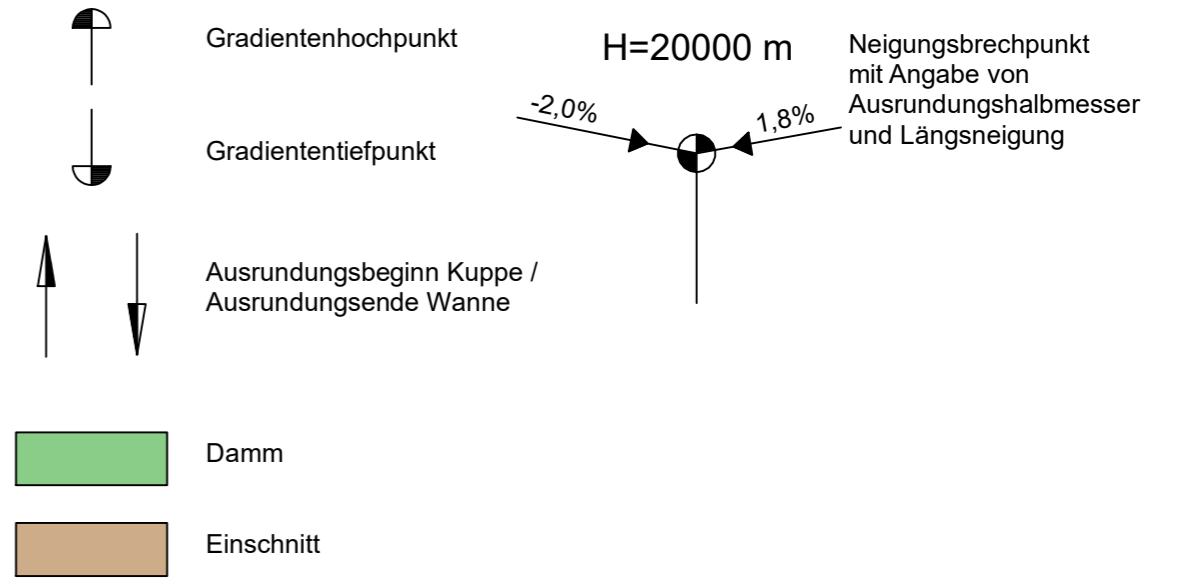


# Zeichenerklärung



226.00 m ü. NHN

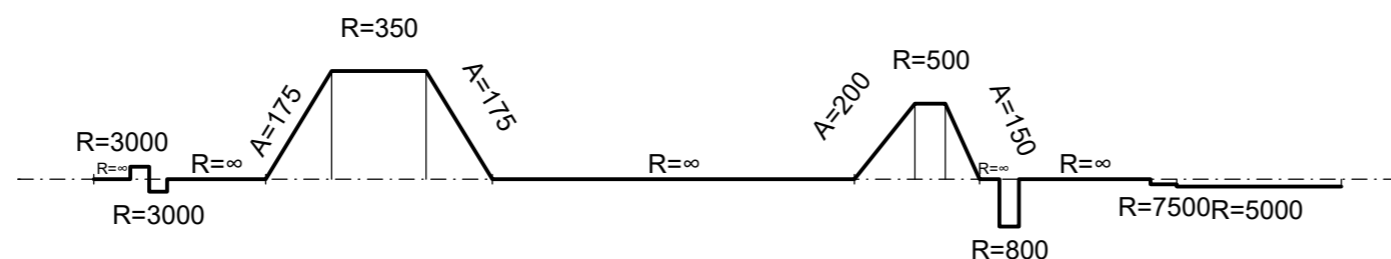
Bauwerke																	
Gradientenhöhe	288.56	291.47	295.35	300.09	303.09	303.88	302.39	299.23	296.78	295.11	292.31	287.55	282.21	281.89	286.90	292.00	295.46
Geländehöhe	288.56	291.42	295.17	299.69	302.73	303.98	302.16	299.20	296.83	295.18	292.66	287.75	282.31	281.87	286.86	291.91	295.11

0+000

1+000

Krümmung  
Maßstab 500/R [cm]

Rechtskurve  
Linkskurve



Zeichnungsabmessungen: 48,5 cm x 39,5 cm  
 Zeichnungsfläche: 0,192 m<sup>2</sup>

<b>AIZ Bauplanungsgesellschaft mbH</b> BERATENDE INGENIEURE ARCHITEKTUR- UND INGENIEURLEISTUNGEN Bahnhofstraße 21 02763 Zittau Telefon: 0 35 83 / 77 48 - 0 Fax: 0 35 83 / 77 48 - 33 E-Mail: kontakt@bauplanung-aiz.de Internet: www.bauplanung-aiz.de	bearbeitet:	02/2022	Frank Knobloch
	gezeichnet:	02/2022	gez. Frank Knobloch
	geprüft:	02/2022	Horst Diestelhoff
Projektnummer:		07/09/10	



**Landesamt für Straßenbau und Verkehr**  
**Niederlassung Bautzen**  
 Käthe-Kollwitz-Straße 19, 02625 Bautzen

Nr.	Art der Änderung	Datum	Zeichen

# FESTSTELLUNGSENTWURF

Landesamt für Straßenbau und Verkehr Niederlassung Bautzen	Unterlage / Blatt-Nr.: 4 / 1 <b>Übersichtshöhenplan</b> Straße: B 96 Station: 5054 049 1,593 - 5054 045 0,196 PROJIS-Nr.:
Maßstab: 1: 10.000/1.000	

**B 96 - Ausbau nördlich Zittau**  
**1. Bauabschnitt**  
**Bau-km 0+058 - 1+479 (Ende OD Zittau - OD Mittelherwigsdorf)**

aufgestellt: Landesamt für Straßenbau und Verkehr / Niederlassung Bautzen	den _____
--	-----------