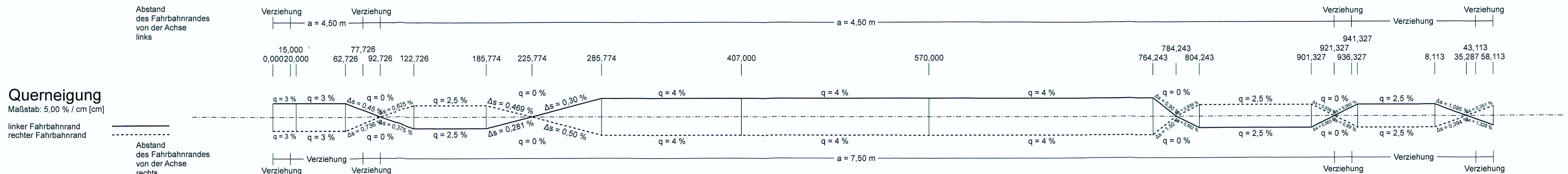
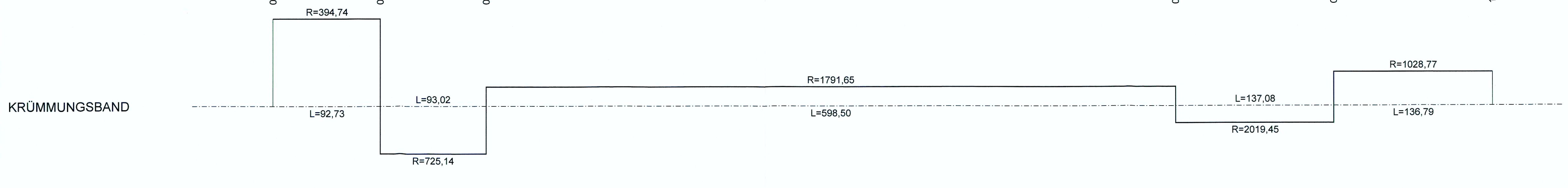



M = 1:2000/200
DHHN92 110,000

Höhen	Behelfsfahrbahn	Bestand Muldetal	Station
144,36	143,88	144,36	-50,000
144,11	143,63	144,11	-25,000
143,88	143,40	143,88	0,000
143,63	143,15	143,63	25,000
143,38	142,90	143,38	50,000
143,13	142,65	143,13	75,000
142,88	142,40	142,88	100,000
142,63	142,15	142,63	125,000
142,38	141,90	142,38	150,000
142,13	141,65	142,13	175,000
141,88	141,40	141,88	200,000
141,63	141,15	141,63	225,000
141,38	140,90	141,38	250,000
141,13	140,65	141,13	275,000
140,88	140,40	140,88	300,000
140,63	140,15	140,63	325,000
140,38	139,90	140,38	350,000
140,13	139,65	140,13	375,000
139,88	139,40	139,88	400,000
139,63	139,15	139,63	425,000
139,38	138,90	139,38	450,000
139,13	138,65	139,13	475,000
138,88	138,40	138,88	500,000
138,63	138,15	138,63	525,000
138,38	137,90	138,38	550,000
138,13	137,65	138,13	575,000
137,88	137,40	137,88	600,000
137,63	137,15	137,63	625,000
137,38	136,90	137,38	650,000
137,13	136,65	137,13	675,000
136,88	136,40	136,88	700,000
136,63	136,15	136,63	725,000
136,38	135,90	136,38	750,000
136,13	135,65	136,13	775,000
135,88	135,40	135,88	800,000
135,63	135,15	135,63	825,000
135,38	134,90	135,38	850,000
135,13	134,65	135,13	875,000
134,88	134,40	134,88	900,000
134,63	134,15	134,63	925,000
134,38	133,90	134,38	950,000
134,13	133,65	134,13	975,000
133,88	133,40	133,88	1000,000
133,63	133,15	133,63	1025,000
133,38	132,90	133,38	1050,000
133,13	132,65	133,13	1075,000
132,88	132,40	132,88	1100,000
132,63	132,15	132,63	1125,000
132,38	131,90	132,38	1150,000
132,13	131,65	132,13	1175,000
131,88	131,40	131,88	1200,000
131,63	131,15	131,63	1225,000
131,38	130,90	131,38	1250,000
131,13	130,65	131,13	1275,000
130,88	130,40	130,88	1300,000
130,63	130,15	130,63	1325,000
130,38	129,90	130,38	1350,000
130,13	129,65	130,13	1375,000
129,88	129,40	129,88	1400,000
129,63	129,15	129,63	1425,000
129,38	128,90	129,38	1450,000
129,13	128,65	129,13	1475,000
128,88	128,40	128,88	1500,000
128,63	128,15	128,63	1525,000
128,38	127,90	128,38	1550,000
128,13	127,65	128,13	1575,000
127,88	127,40	127,88	1600,000
127,63	127,15	127,63	1625,000
127,38	126,90	127,38	1650,000
127,13	126,65	127,13	1675,000
126,88	126,40	126,88	1700,000
126,63	126,15	126,63	1725,000
126,38	125,90	126,38	1750,000
126,13	125,65	126,13	1775,000
125,88	125,40	125,88	1800,000
125,63	125,15	125,63	1825,000
125,38	124,90	125,38	1850,000
125,13	124,65	125,13	1875,000
124,88	124,40	124,88	1900,000
124,63	124,15	124,63	1925,000
124,38	123,90	124,38	1950,000
124,13	123,65	124,13	1975,000
123,88	123,40	123,88	2000,000



ZEICHENERKLÄRUNG

- Tiefpunkt
- Hochpunkt
- Tangentenschnittpunkt mit Neigungsanzeiger
 0,700% 4,000%
 176,292 m 131,868 m
 H= 2800 m
 T= 46,200 m
 f= -0,381 m
 TS= 20,402 m
 KM= 0+855,520
- Einschnitt, Abtrag
- Damm, Auffüllung
- Kanal, vorhanden
- Kanal, links
- Kanal, rechts
- Kanal, mitte

 INROS LACKNER SE Rosa-Luxemburg-Straße 16 18055 Rostock Tel. (0381)4567-80 Fax (0381)4567-844 www.inros-lackner.de	Datum 02/2018	Zeichen gez. Kusserow
	gezeichnet 02/2018	gez. Terrien
geprüft 20.04.18	gez. Volkel	Projekt-Nr.: 2009-0038
Frank Behardt		

 DEGES Deutsche Einheit Fernstraßenplanungs- und -bau GmbH Zimmerstraße 54, 10117 Berlin Telefon (030) 202 43 - 0 Telefax (030) 202 43 - 291 www.deges.de	Datum 03.05.18	Zeichen
	geprüft 28.05.18	VKE 329

Nr.	Art der Änderung	Datum	Zeichen

Feststellungsentwurf

Straßenbauverwaltung: **FREISTAAT SACHSEN**
 Unterlage / Blatt-Nr.: 16.7/1
 Höhenplan der temporären Baustellenumfahrung
 Straße: A14 Station: Betriebs-km 48,83
 PROJIS-Nr: 0113026 Maßstab: 1:2000/200

A 14, AK Magdeburg - AD Nossen
Ersatzneubau BW 22
(Muldebrücke)

aufgestellt:
 DEGES GmbH
 Berlin, den 20.06.2018
 i.A. Fal

NUR ZUR INFORMATION