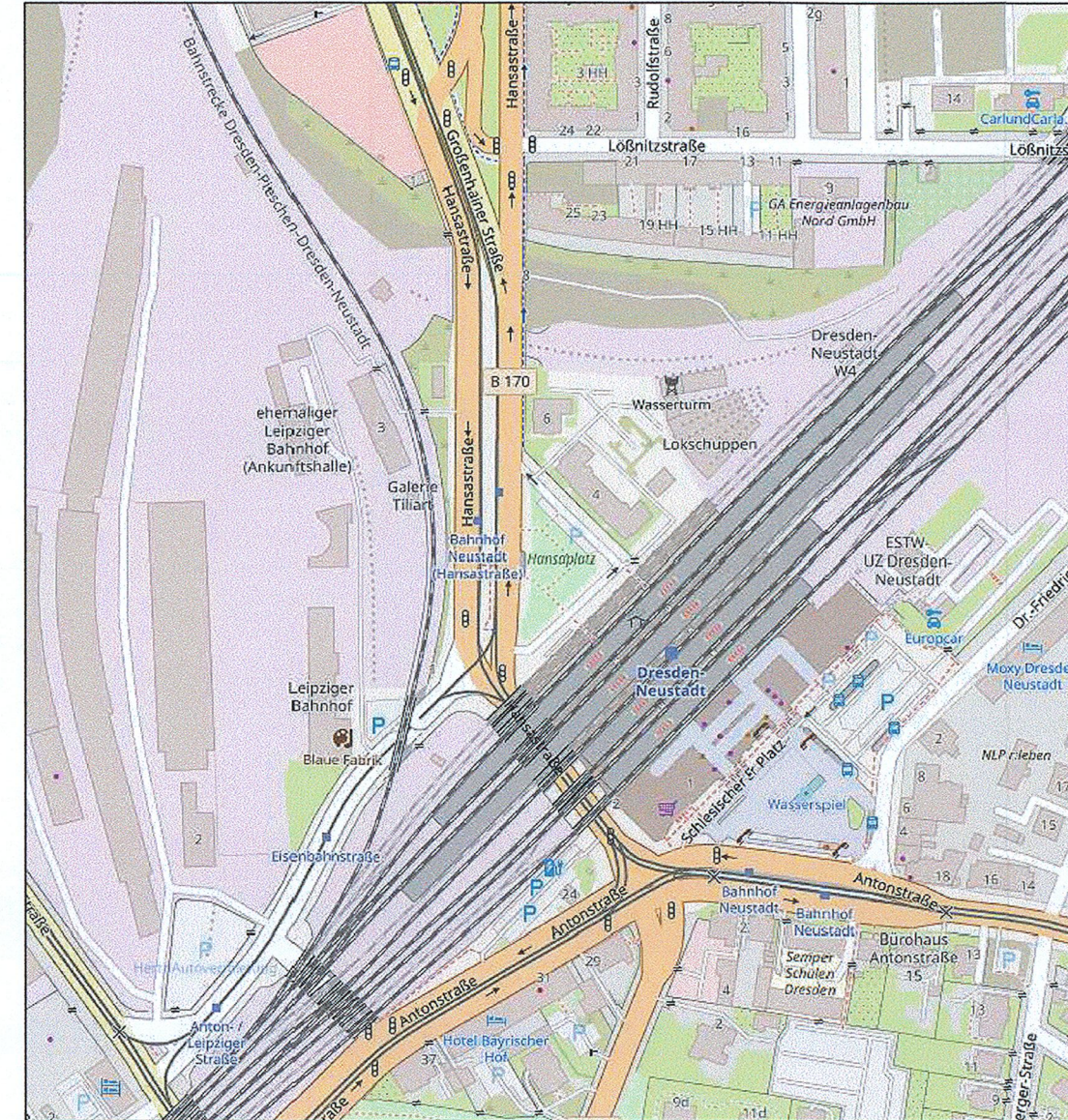
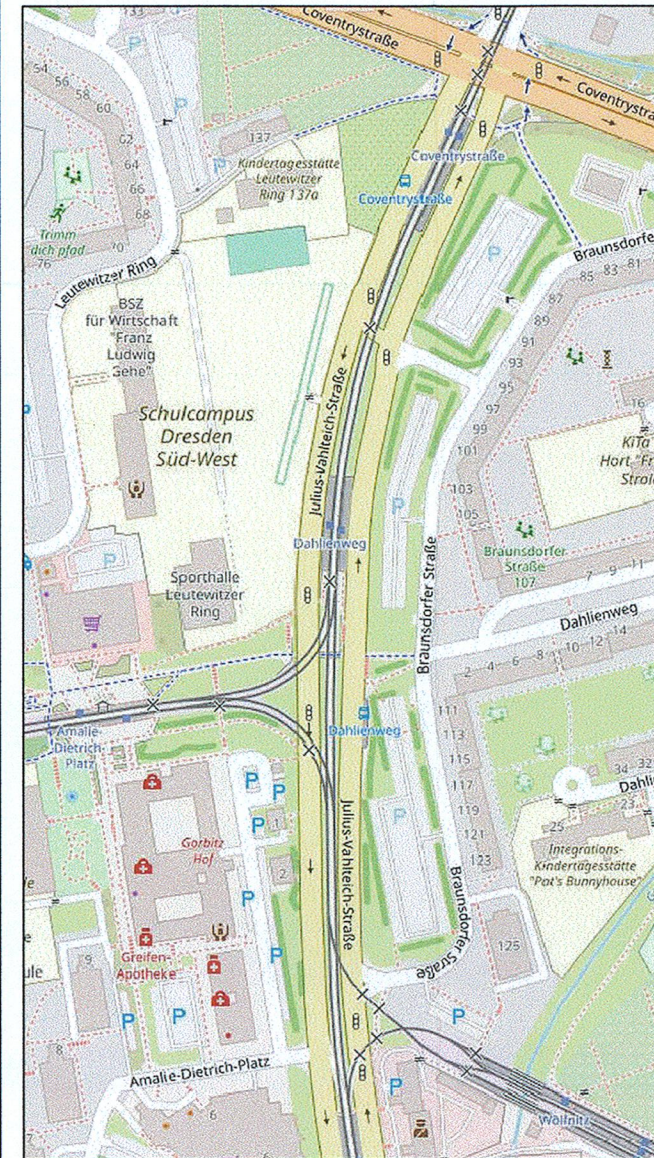
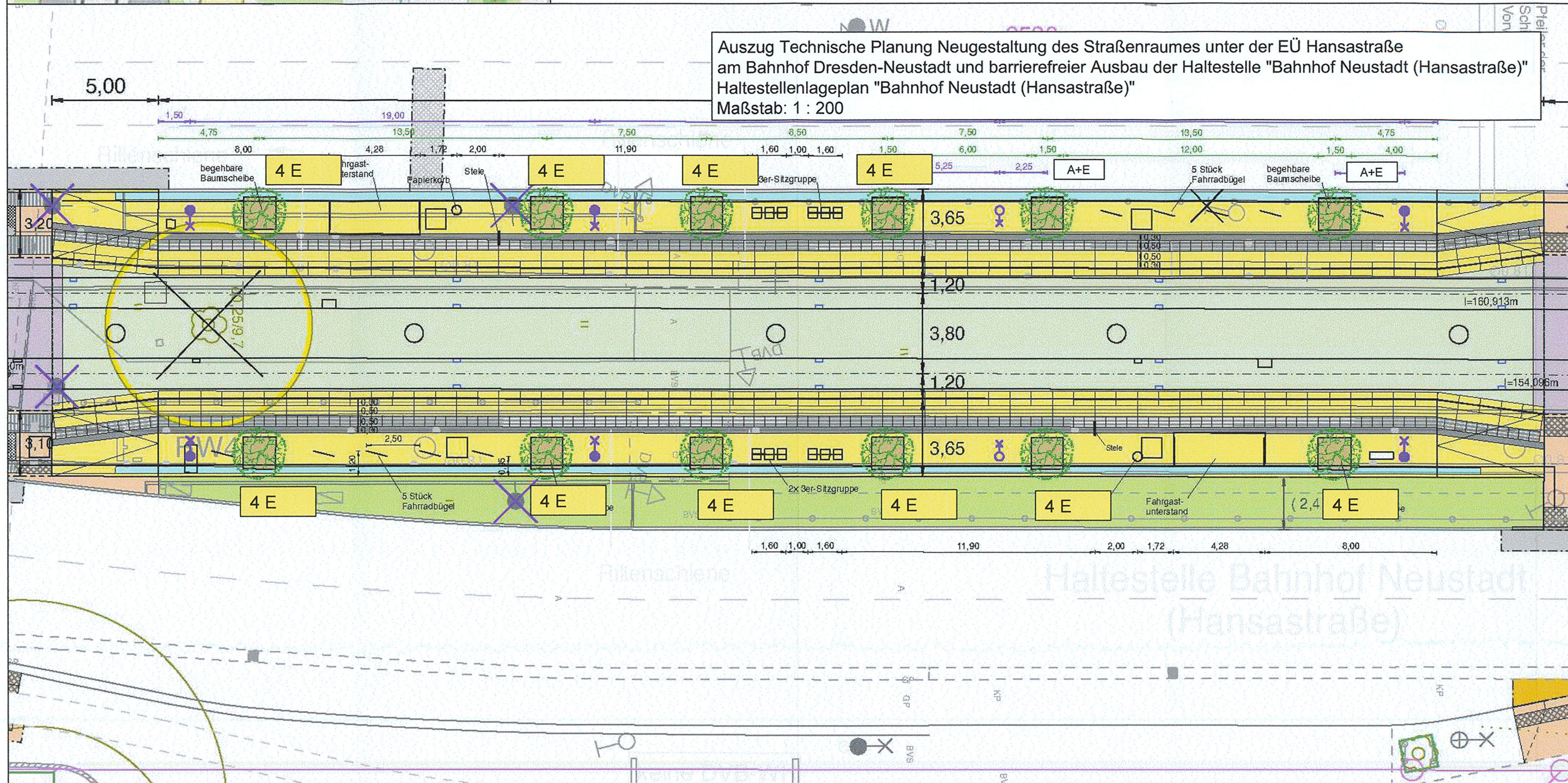


Lage der externen Maßnahme 5 E in der Stadt Dresden



Lage der externen Maßnahme 4 E in der Stadt Dresden



LEGENDE Maßnahmen



Einzelbaumpflanzung

Maßnahmennummer und Beschreibung externe Ersatzmaßnahmen

4 E

Einzelbaumpflanzung in der Haltestelle "Bahnhof Neustadt (Hansastraße)" (10 Bäume)

5 E

Einzelbaumpflanzung entlang der Straßenbahngleise Julius-Vahlteich-Straße (12 Bäume)

Planung Dritter (nachrichtlich)

A+E

Maßnahme Einzelbaumpflanzung Anrechnung im Projekt Neugestaltung des Straßenraumes unter der EÜ Hansastraße (2 Bäume)

Grundlagen

Landeshauptstadt Dresden 10/2020

© OpenStreetMap-Mitwirkende (CC-BY-SA)

Technische Planung Neugestaltung des Straßenraumes unter der EÜ Hansastraße 02/2021

Entwurfsbearbeitung:



Entwurfs- und Ingenieurbüro
Straßenwesen GmbH

Bernhardstraße 92, 01187 - Dresden, Tel. (0351) 46610

Dresden, den 25.02.2022

Handwritten signature

	Datum	Name
bearbeitet	02/2022	Wilhelm
gezeichnet	02/2022	Wilhelm
geprüft	24.02.2022	Krähe
Projekt-Nr.: 27.8962/01		

Nr.	Art der Änderung	Datum	Zeichen

FESTSTELLUNGSENTWURF

	Dresdner Verkehrsbetriebe AG Center Infrastruktur - Engineering - Tel 0351/857-2136	Unterlage / Blatt-Nr.: 9.1 / 3 Landschaftspflegerische Begleitplanung Lageplan externe Maßnahmen Maßstab: ohne / 1 : 200
Straße: Großenhainer Straße Station: 0+000 bis 0+689 PROJIS-Nr.:		
Bestandsnahe Gleiserneuerung Großenhainer Straße zwischen Rieser Straße und Trachenberger Platz		
aufgestellt: Dresdner Verkehrsbetriebe AG Center Infrastruktur <i>Handwritten signature</i> Hemmersbach Vorstand Finanzen und Technik	25. APR. 2022 <i>Handwritten signature</i> i. V. Zimmermann Centerleiter T4	