



Ø200



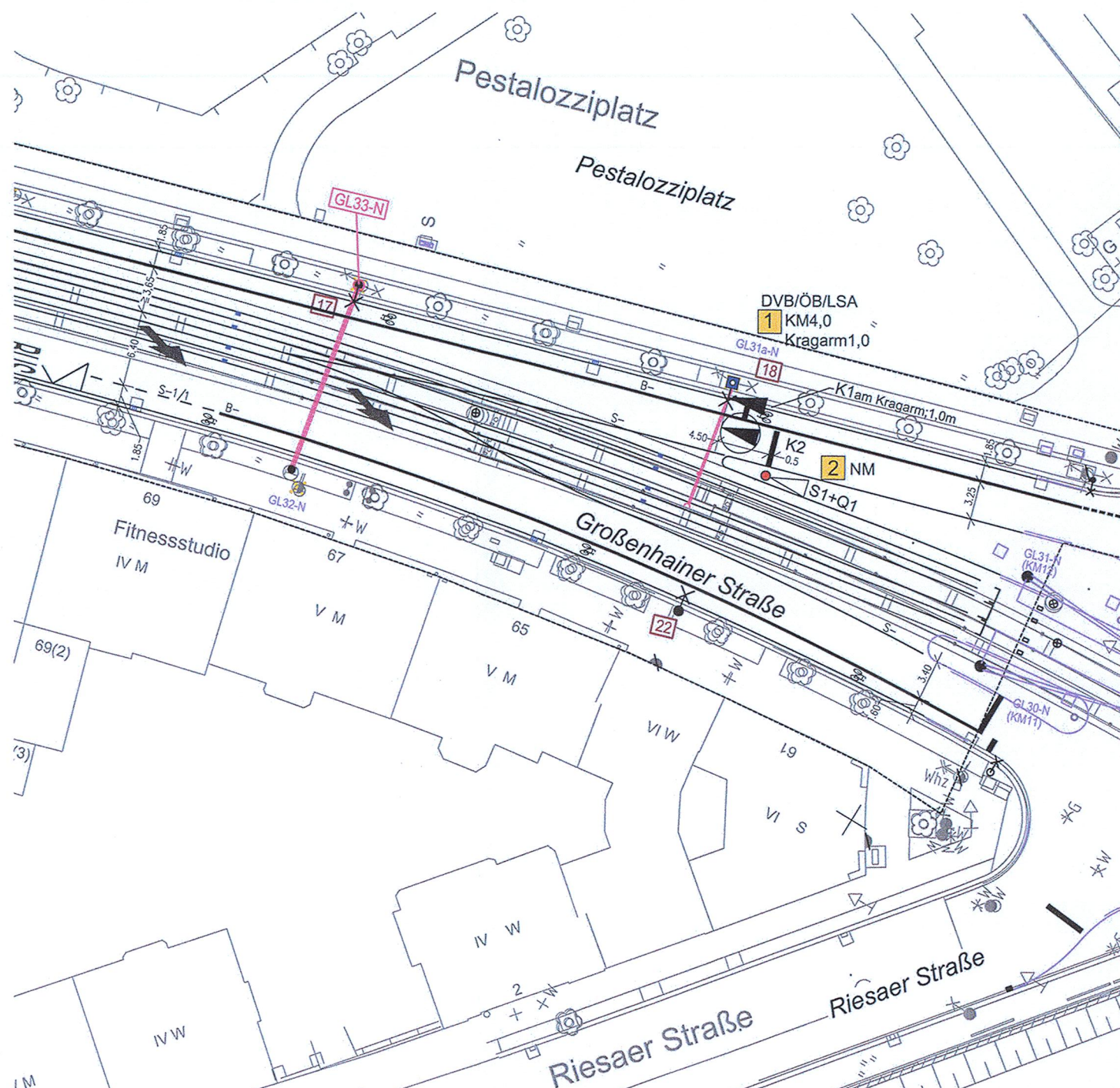
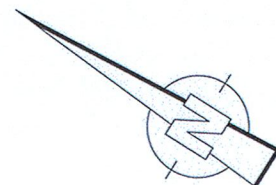
K1 - K2



S1



Signalgeber mit Kontrastblende



Lagebezug: GK RD83		Höhenbezug: DHHN92	
Grundplan Grundriss		erstellt:	Dresdner Verkehrsbetriebe AG (DVB), trigometric Vermessung (Ergänzung), Landeshauptstadt Dresden (Ergänzung)
© Dresdner Verkehrsbetriebe AG (DVB) Stand: März 2016, Ergänzungsvermessung: 03/2019, 08/2020			
Grundplan Kataster		herausgeber:	Dresdner Verkehrsbetriebe AG (DVB), Landeshauptstadt Dresden, Straßen- und Tiefbauamt (Ergänzung)
© Staatsbetrieb Geobasisinformation und Vermessung Sachsen (GeoSN), Landeshauptstadt Dresden. Stand: März 2016			

Anmerkung:

Abstimmung zur endgültigen Beschilderung erfolgt in den nächsten Planungsphasen.

Haltlichtquerschnitt wird Teilknoten des BÜ Harkortstraße

Entwurfsbearbeitung:

EIBS Entwurfs- und Ingenieurbüro
Straßenwesen GmbH

Bernhardstraße 92, 01187 Dresden, Tel. (0351) 46610

Dresden, den 02.12.2020

Datum

Name

bearbeitet	11/2020	Paddags
------------	---------	---------

gezeichnet	11/2020	Hitziger
------------	---------	----------

geprüft	02.12.2020	Krüger
---------	------------	--------

Projekt-Nr.: 27.8962/01

Nr.	Art der Änderung	Datum	Name

FESTSTELLUNGSENTWURF



Dresdner Verkehrsbetriebe AG
Center Infrastruktur
- Engineering -
Tel. 0351/857-2136

Unterlage / Blatt-Nr.: 16.7.1 / 2

Ausrüstungsplan

Haltlicht-LSA / BÜ 89

Straße: Großenhainer Straße

Station: 0+000 bis 0+689

PROJIS-Nr.:

Maßstab 1:500

Bestandsnahe Gleiserneuerung
Großenhainer Straße
zwischen Riesaer Straße und Trachenberger Platz

aufgestellt:
Dresdner Verkehrsbetriebe AG
Center Infrastruktur

21. DEZ. 2021

Hemmersbach

ppa. Hanusch