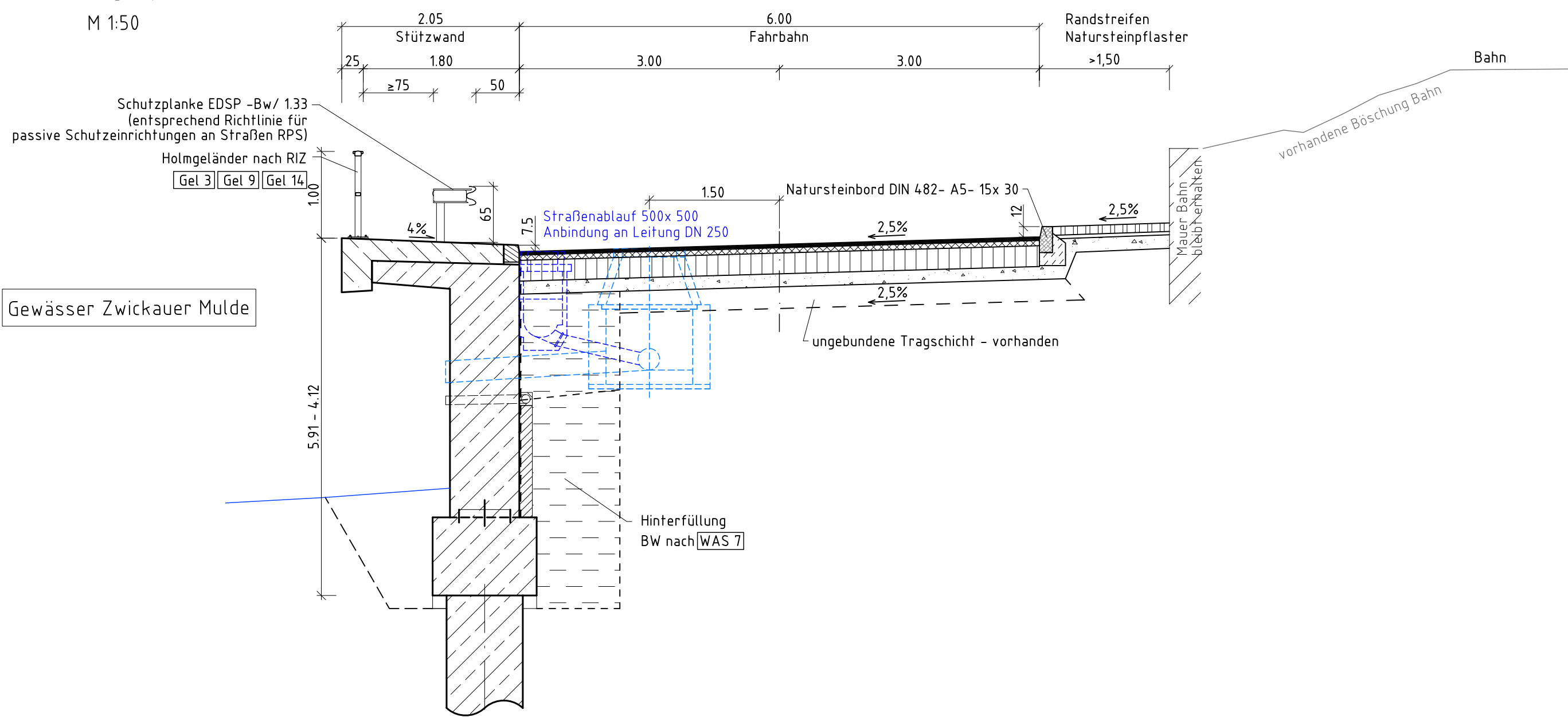


Regelquerschnitt Bereich Stützmauer, Bau-km 0+217,29 – 0+385,00

M 1:50

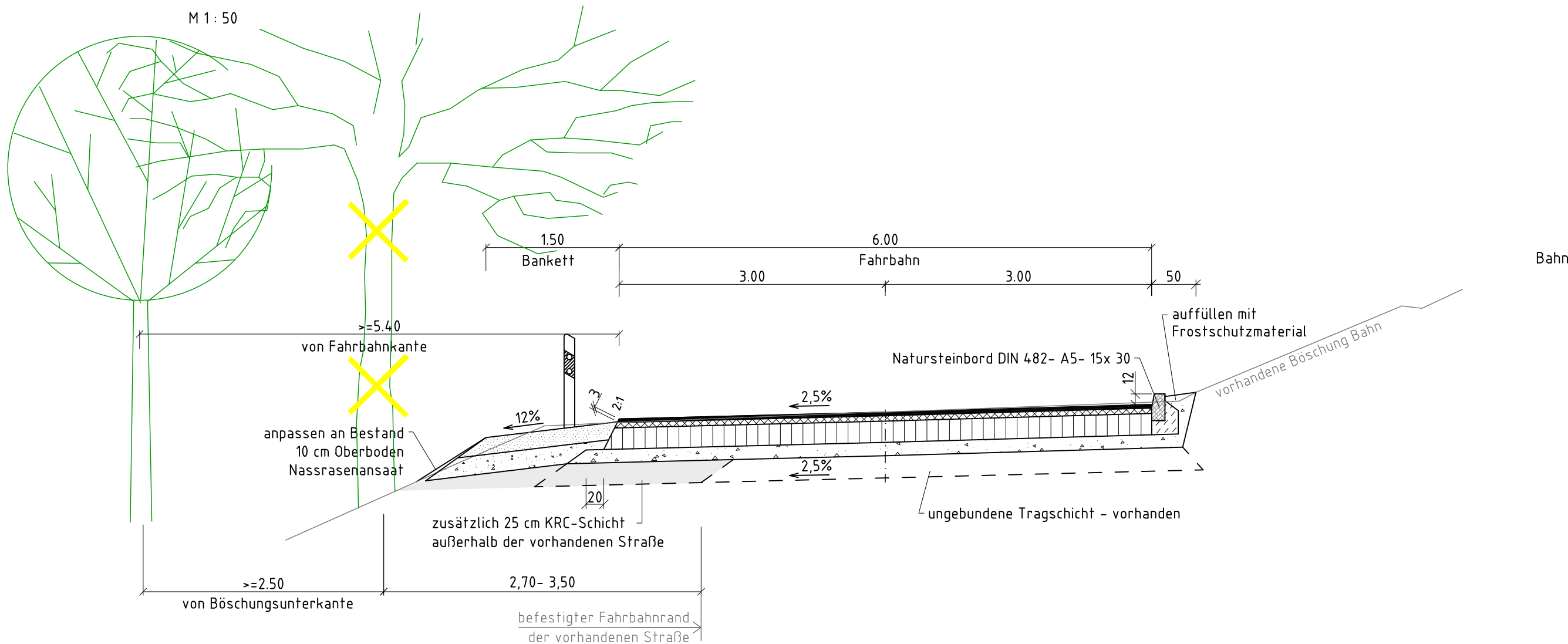


Straßenaufbau
Vollgebundener Ausbau
beidseitig Bankett

nach RStO 12/ Tafel 4, Bk 1,8
4 cm Asphaltdeckschicht AC 11 D S
6 cm Asphaltbinderschicht AC 16 B S
24 cm Asphalttragschicht AC 32 T S
15 cm Bodenverfestigung, Profilausgleich, $E_{v2} \geq 45 \text{ MPa}$
aus Frostschutzmaterial
25 cm Kaltrecyclingschicht (KRS-Schicht)
außerhalb der vorhandenen Straße
profilieren und verdichten des Untergrundes
49 cm / 74 cm Gesamtaufbau

Regelquerschnitt Bankett/ Böschung, Bau-km 0+104,15 – 167,95

M 1:50



Straßenaufbau
Vollgebundener Ausbau
im Bereich Stützmauer

nach RStO 12/ Tafel 4, Bk 1,8
4 cm Asphaltdeckschicht AC 11 D S
6 cm Asphaltbinderschicht AC 16 B S
24 cm Asphalttragschicht AC 32 T S
15 cm Bodenverfestigung, Profilausgleich, $E_{v2} \geq 45 \text{ MPa}$
aus Frostschutzmaterial
49 cm Gesamtaufbau

Bankett

Rasensaat Regelsaatgut mischen 7 als Nassansaat
20 cm Frostschutzmaterial 0/32 – 0/56, $E_{v2} \geq 120 \text{ MPa}$

Gehwegaufbau Asphalt

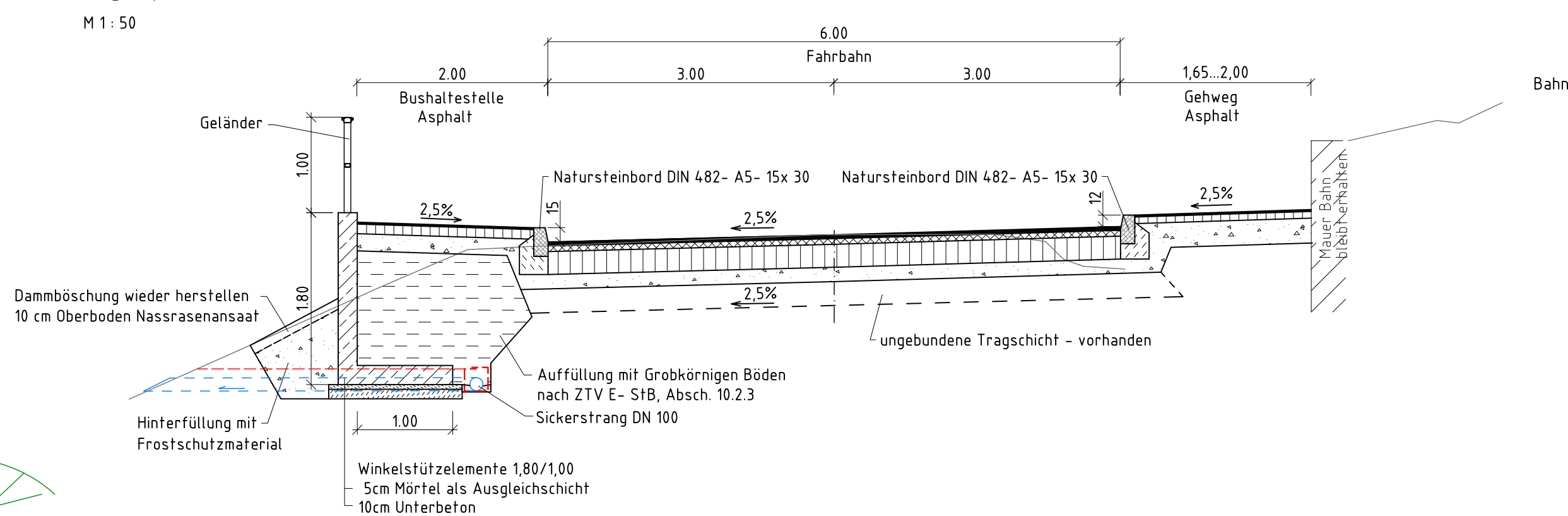
3 cm Asphaltbeton AC 8 D
7 cm Asphalttragschicht AC 22 T
25 cm Frostschutzschicht
35 cm Gesamtaufbau

Randstreifenaufbau
Natursteinpflaster

10 cm Natursteinpflaster
4 cm Brechsand Splittgemisch 0/5
16 cm Frostschutzschicht
30 cm Gesamtaufbau

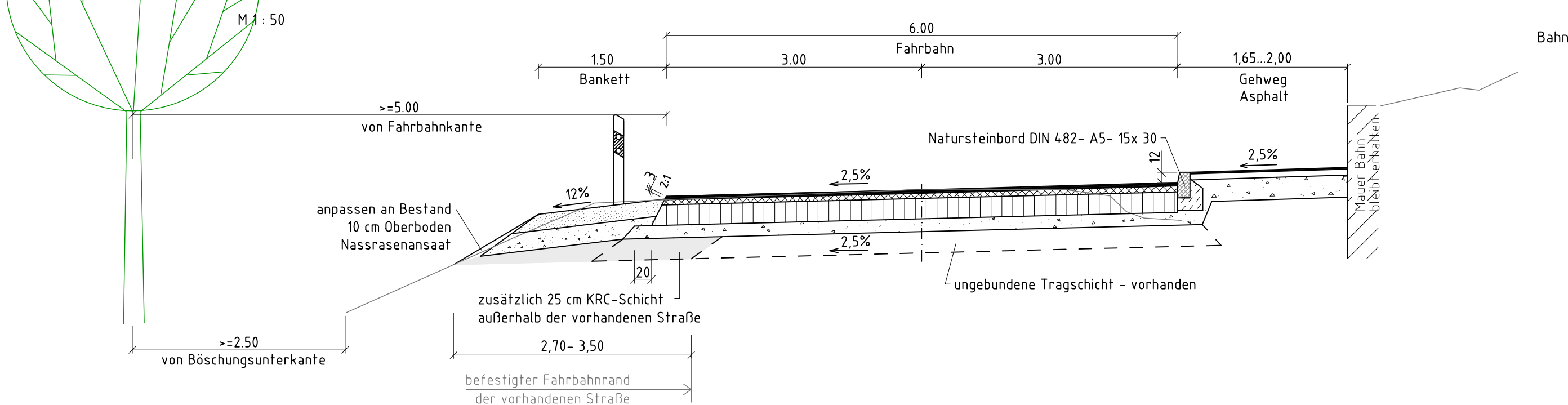
Regelquerschnitt Bushaltestelle, Bau-km 0+083,85 – 0+095,85

M 1:50



Regelquerschnitt Bankett/ Gehweg, Bau-km 0+000,00 – 0+104,15

M 1:50



1

EBB  INGENIEURGESELLSCHAFT mbH ENTWICKELN • BERATEN • BEGUTACHTEN	Reichsstraße 41, 09112 Chemnitz Tel. 0371/ 36 91 9-0, Fax 0371/ 36 91 9-99 e-mail: ebb.chemnitz@ebb-gmbh.de Internet: www.ebb-ingenieure.de			bearbeitet	11/ 2017	Hübner
				gezeichnet	11/ 2017	Pohl
				geprüft		

	Landkreis Zwickau Amt für Straßenbau Postfach 10 01 76 08367 Zwickau	bearbeitet		
		gezeichnet		
		geprüft		

Nr.	Art der Änderung			Datum Zeichen

FESTSTELLUNGSENTWURF

Straßenbauverwaltung: Landkreis Zwickau K 9332 von NK 5341 017 Stat. 0.000 bis NK 5341 017 Stat. 0.383 Straße / Abschn.-Nr. / Station: (von - bis) PROJIS-Nr.:		Unterlage/ Blatt-Nr.: 14.2/ 1 Straßenquerschnitt Bau- km 0+000- 0+385 Maßstab: 1 : 50
K 9332 östlich Wiesenburg, 2. Bauabschnitt Hochwasserschadensbeseitigung		
aufgestellt: Amt für Straßenbau gez. Lobe Amtsleiter Glauchau, den 07.10.2019		gesehen: