

Bestand

Biotoptypen (innerhalb des Untersuchungsraumes)

2 Gewässer:

- 21 Fließgewässer;**
- 21.200 Bach; §
- 21.300 Graben, Kanal
- 21.400 Fluss; §
- 23 Stillgewässer;**
- 23.100 Temp. Kleingewässer, Tümpel (<1ha); §
- 23.200 Ausdauerndes Kleingewässer (<1ha)
- 23.300 Teich (>=1ha); §
- 23.800 Restgewässer, Abbaugewässer
- 24 gewässerbegleitende Vegetation;**
- 24.100 Schwimmblatt- und Wasserschwebegesellschaften
- 24.200 Röhrichte
- 24.400 Uferstaudenfluren; (§)
- 24.500 gewässerbegleitende Gehölze

4 Grünland, Ruderalflur:

- 41 Wirtschaftsgrünland;**
- 41.000 Wirtschaftsgrünland
- 41.200 mesoph. Grünland, Fettwiesen und -weiden, Bergwiesen (extensiv); §
- 41.300 Intensivgrünland, artenarm
- 42 Ruderalflur, Staudenflur;**
- 42.000 Ruderalflur, Staudenflur
- 42.100 trocken-frisch
- 42.200 feucht-nass; (§)

5 Magerrasen, Felsfluren, Zwergstrauchheiden:

- 54 offene Flächen;**
- 54.100 offene Sandflächen
- 54.200 sonstige offene Flächen

6 Baumgruppen, Hecken, Gebüsch:

- 61.400 Feldgehölz/Baumgruppe (dicht/geschlossen), 100m² bis 1ha; Laubmischbestand
- 62.300 Baumreihe (linear); eine Laubbaumart
- 62.400 Baumreihe (linear); mehrere Laubbaumarten
- 62.600 Baumreihe (linear); Obstbaumreihe
- 62.800 Baumreihe (linear); Pappelreihe
- 63.300 Allee; eine Laubbaumart
- 63.400 Allee; mehrere Laubbaumarten
- 63.600 Allee; Obstbaumallee
- 64.200 Solitär, Baumgruppe (weitständig)
- 65.100 Hecke; Feldhecke
- 65.300 Hecke; sonstige Hecken

- 66.000 Gebüsch
- 66.200 Gebüsch; Feuchtgebüsch; §
- 67.000 Streuobstwiese; §

7 Wälder und Forsten:




- 70.000 Wälder und Forsten
- 71 Laubwald (Reinbestand);**
- 71.109 Eiche; sonstiges Laubholz/nicht differenziert/Baumart nicht erkannt
- 71.409 Robinie; sonstiges Laubholz/nicht differenziert/Baumart nicht erkannt
- 71.500 Pappel; kein Begleiter
- 71.509 Pappel; sonstiges Laubholz/nicht differenziert/Baumart nicht erkannt
- 71.609 Birke; sonstiges Laubholz/nicht differenziert/Baumart nicht erkannt
- 71.900 sonstiger Laubholzreinbestand/nicht differenziert/Baumart nicht erkannt; kein Begleiter
- 71.908 sonstiger Laubholzreinbestand/nicht differenziert/Baumart nicht erkannt; Birke
- 72 Nadelwald (Reinbestand);**
- 72.100 Fichte; kein Begleiter
- 72.109 Fichte; sonstiges Laubholz/nicht differenziert/Baumart nicht erkannt
- 72.200 Kiefer; kein Begleiter
- 72.208 Kiefer; Birke
- 72.209 Kiefer; sonstiges Laubholz/nicht differenziert/Baumart nicht erkannt
- 72.900 sonstiger Nadelholzreinbestand/nicht differenziert/Baumart nicht erkannt; kein Begleiter
- 72.909 sonstiger Nadelholzreinbestand/nicht differenziert/Baumart nicht erkannt; sonstiges Laubholz/nicht differenziert/Baumart nicht erkannt
- 73 Laub-Nadel-Mischwald;**
- 73.119 Eiche; Fichte; sonstiges Laubholz/nicht differenziert/Baumart nicht erkannt
- 73.120 Eiche; Kiefer; kein Begleiter
- 73.129 Eiche; Kiefer; sonstiges Laubholz/nicht differenziert/Baumart nicht erkannt
- 73.928 sonstiges Laubholz/nicht differenziert/Baumart nicht erkannt; Kiefer; Birke
- 74 Nadel-Laub-Mischwald;**
- 74.209 Kiefer; keine Nebenbaumart; sonstiges Laubholz/nicht differenziert/Baumart nicht erkannt
- 74.290 Kiefer; sonstiges Laubholz/nicht differenziert/Baumart nicht erkannt; kein Begleiter
- 74.298 Kiefer; sonstiges Laubholz/nicht differenziert/Baumart nicht erkannt; Birke
- 75 Laubmischwald;**
- 75.160 Laubmischwald; Eiche; Birke; kein Begleiter; (§)
- 75.164 Eiche; Birke; sonstiges Nadelholz/nicht differenziert/Baumart nicht erkannt

- 75.190 Eiche; sonstiges Laubholz/nicht differenziert/Baumart nicht erkannt; kein Begleiter
- 75.192 Eiche; sonstiges Laubholz/nicht differenziert/Baumart nicht erkannt; Kiefer
- 75.199 Eiche; sonstiges Laubholz/nicht differenziert/Baumart nicht erkannt; sonstiges Laubholz/nicht differenziert/Baumart nicht erkannt
- 75.266 Buche; Birke; Eiche
- 75.499 Robinie; sonstiges Laubholz/nicht differenziert/Baumart nicht erkannt; sonstiges Laubholz/nicht differenziert/Baumart nicht erkannt
- 75.590 Pappel; sonstiges Laubholz/nicht differenziert/Baumart nicht erkannt; kein Begleiter
- 75.592 Pappel; sonstiges Laubholz/nicht differenziert/Baumart nicht erkannt; Kiefer
- 75.619 Birke; Eiche; sonstiges Laubholz/nicht differenziert/Baumart nicht erkannt
- 75.690 Birke; sonstiges Laubholz/nicht differenziert/Baumart nicht erkannt; kein Begleiter
- 75.918 sonstiges Laubholz/nicht differenziert/Baumart nicht erkannt; Eiche; Birke
- 75.919 sonstiges Laubholz/nicht differenziert/Baumart nicht erkannt; Eiche; sonstiges Laubholz/nicht differenziert/Baumart nicht erkannt
- 75.940 sonstiges Laubholz/nicht differenziert/Baumart nicht erkannt; Robinie; kein Begleiter
- 75.990 sonstiges Laubholz/nicht differenziert/Baumart nicht erkannt; sonstiges Laubholz/nicht differenziert/Baumart nicht erkannt; kein Begleiter
- 75.999 sonstiges Laubholz/nicht differenziert/Baumart nicht erkannt; sonstiges Laubholz/nicht differenziert/Baumart nicht erkannt; sonstiges Laubholz/nicht differenziert/Baumart nicht erkannt
- Sonstige Waldstandorte**
- 76.998 Nadelmischwald; sonstiges Nadelholz/nicht differenziert/Baumart nicht erkannt; sonst. Nadelholz/nicht differenziert/Baumart nicht erkannt; Birke
- 77.100 Feuchtwald; Bruchwald/Sumpfwald; §
- 77.230 Feuchtwald; Auwald; Erlen-Eschenwald; §
- 78.100 Waldrandbereiche/Vorwälder; Altbaumbestände an Schlaggrenzen
- 78.300 Waldrandbereiche/Vorwälder; Vorwaldstadien (>30% Deckung)
- 79.000 Erstaufforstung
- 8 Acker, Sonderstandorte:**
- 81.000 Acker
- 81.100 Acker; Ackerbrache
- 82.100 Sonderkulturen; Erwerbsgartenbau
- 9 Siedlung, Infrastruktur, Grünflächen:**
- 91 Wohngebiet;**
- 91.100 städtisch geprägt
- 91.120 Punktbebauung, Hochhäuser

- 91.130 Einzel- und Reihenhaussiedlung
- 91.200 ländlich geprägt
- 91.300 Einzelanwesen, Landgasthof
- 91.320 bäuerlicher Hofstandort, Einzelgehöft, Aussiedlerhof, Landgasthof
- 92 Mischgebiet;**
- 92.100 städtisches Mischgebiet
- 92.120 sonstige städtische Mischgebiete
- 92.200 dörfliches Mischgebiet
- 93 Gewerbegebiet/ technische Infrastruktur;**
- 93.100 Industrie- und/oder Gewerbegebiet
- 93.300 landwirtschaftlicher Betriebsstandort
- 93.400 technische Infrastruktur, Ver- und Entsorgung
- 94 Grün- und Freiflächen;**
- 94.100 kleinere Parkanlagen
- 94.200 Sport- und Freizeitanlagen
- 94.230 Badestelle
- 94.240 Tennisplätze, Fußballplätze (versiegelt, intensiv genutzt)
- 94.250 kleine Fußballplätze (Ballspielanlagen, Bolzplätze)
- 94.280 sonstige Sportanlagen
- 94.400 Kleingartenanlage
- 94.500 Friedhof
- 94.700 Abstandsfläche, gestaltet
- 94.800 Garten, Gartenbrachen, Grabeland
- 94.900 sonstige Freiflächen
- 95 Verkehrsflächen;**
- 95.120 Landstraße, Bundesstraße
- 95.130 sonstige Straße
- 95.140 Wirtschaftsweg, sonstige Wege
- 95.210 Parkplatz, sonstige Plätze (versiegelt)
- 95.230 Parkplatz, sonstige Plätze (unversiegelt)
- 95.240 Garagenanlage
- 95.300 Bahnanlage (Gleisanlagen und Bahnbetriebsgelände)
- 96 anthropogen genutzte Sonderflächen;**
- 96.000 anthropogen genutzte Sonderflächen
- 96.100 Bauflächen, offenes Bauerwartungsland
- 96.200 Lagerflächen
- 96.340 sonstige Aufschüttung,
- 96.350 Ablassstelle, Güllebecken, Spülbecken, Regenwasserauffangbecken
- 96.420 Sand-/Kiesgrube
- 96.500 militärische Sonderbaufläche

§ geschütztes Biotop nach §21 SächsNatSchG i. V. m. § 30 BNatSchG
 (§) Biotop ist in bestimmten Ausprägungen nach §21 SächsNatSchG i. V. m. § 30 BNatSchG geschützt

P:\2017\2017-04001\Projekt\05109\GIS\IS\NU08_7_uvp_auswrk.mxd



Umweltplanung:  INROS LACKNER SE Zeppelinstr. 136, Haus d 14471 Potsdam Tel.: 0331 70 67 0 Fax: 0331 70 67 275 potsdam@inros-lackner.de	Gesamtplanung:  PLE Pipeline Engineering GmbH Görlitzer Str. 30, 10247 Berlin	Antragstellerin: Im Auftrag der  ontras Gastransport GmbH		
Neuerlegung der Ferngasleitung FGL 012 DN500, DN400 einschl. Nebenanlagen, Teilabschnitt Sachsen Antragsunterlagen zum Planfeststellungsverfahren				
UVP-Bericht				
Auswirkungsprognose				
	Datum	Name	Unterlage:	8.7
Bearbeitet:	28.02.18	gez. Düring	Blatt:	Legende
Geprüft:	28.02.18	gez. Schwuchow	Maßstab:	ohne
Freigegeben:	28.02.18	gez. Dr. Spindler	Stand:	22.02.19

AUSWIRKUNGSPROGNOSE - ERHEBLICHE UMWELTAUSWIRKUNGEN AUF ALLE SCHUTZGÜTER UNTER BERÜCKSICHTUNG VON VERMEIDUNGSMAßNAHMEN



Bestand

Offenlandbiotop
(Selektive Biotopkartierung, 2. Durchgang (SBK2))


Flächenbiotop

-  nach § 30 BNatSchG i. V. m. § 21 SächsNatSchG geschützte Biotop
-  wertvolle / potenziell wertvolle Biotop

Linienbiotop

-  nach § 30 BNatSchG i. V. m. § 21 SächsNatSchG geschützte Biotop
-  wertvolle / potenziell wertvolle Biotop



Punktbiotop

-  nach § 30 BNatSchG i. V. m. § 21 SächsNatSchG geschützte Biotop


Waldbiotop

(Waldbiotopkartierung (WBK))


Flächenbiotop

-  nach § 30 BNatSchG i. V. m. § 21 SächsNatSchG geschützte Biotop
-  wertvolle / potenziell wertvolle Biotop

Linienbiotop



-  nach § 30 BNatSchG i. V. m. § 21 SächsNatSchG geschützte Biotop

Punktbiotop



-  nach § 30 BNatSchG i. V. m. § 21 SächsNatSchG geschützte Biotop

Nachrichtlich

Schutzgebiete internationaler Bedeutung





-  Flora-Fauna-Habitat (FFH)
-  Vogelschutzgebiet (SPA)

Schutzgebiete nationaler Bedeutung




-  Naturschutzgebiet (NSG)
-  Landschaftsschutzgebiet (LSG)

Nutzungstypen








(außerhalb des Untersuchungsraumes)

-  Wald
-  Fließ- und Stillgewässer
-  Offenland
-  Siedlung




Sonstige Planzeichen

-  Untersuchungsgebiet UVP-Bericht
-  Landesgrenze
-  Gemeindegrenze

Technische Planung

-  geplante Rohrauswechslung / Umverlegung (inkl. Kabelrohranlage)
-  geplante Kabelrohranlage
-  Demontage
-  Stilllegung
-  FGL - Bestand
-  Arbeitsstreifen
-  Bauplan / Grundriss der Technischen Planung

Gewässerquerungen

-  Querung in offener Bauweise
-  Unterquerung mittels HDD-Verfahren
-  Unterquerung mittels HDD-Verfahren, Querung in offener Bauweise nur bei Auftreten von Fehlstellen

Darstellung der erheblichen Auswirkungen auf das Schutzgut Biotop

z. B. **B1** laufende Nummer (siehe UVP, Unterlage 8)

lfd. Nr.	Art der Auswirkung	Umfang	Bewertung
B1	vorübergehende Flächeninanspruchnahme von Biotopstrukturen mit längerer Regenerationszeit (Waldrandbereiche, Gehölzstrukturen)	0,7 ha	mittel
B2	dauerhafter Verlust der Biotopstruktur durch Stationsneubau und Zuwegungen	0,034 ha	mittel

Darstellung der erheblichen Auswirkungen auf das Schutzgut Boden

z. B. **Bo1** laufende Nummer (siehe UVP, Unterlage 8)

lfd. Nr.	Art der Auswirkung	Umfang	Bewertung
Bo1	dauerhafter teilweiser Verlust von Bodenfunktionen durch Teilversiegelung durch Stationsflächen (Rasengittersteine) und Zufahrten (sandgeschlammte Schotterdecke)	0,048 ha	mittel

Datengrundlagen:

SBK
Darstellung auf der Grundlage von Daten und mit Erlaubnis LfULG: Selektive Biotopkartierung im Offenland, Stand Januar 2007, Dateneingang 24.05.2018

Biotop
Darstellung auf der Grundlage von Daten und mit Erlaubnis des Sächsisches Landesamtes für Umwelt, Landwirtschaft und Geologie (LfULG): Biotoptypen- und Landnutzungskartierung des Freistaates Sachsen (BTLNK) Stand von 2005. Erhaltung am 05.10.2017

WFK

Darstellung auf der Grundlage von Daten des LfULG & Staatsbetrieb Sachsenforst: Erfassung und Laufendhaltung der Waldfunktionen ab 2006, Restrukturierung 2015, Dateneingang am 16.11.2018

Schutzgebiete

Digitale Schutzgebietsabgrenzungen: EPSG 25833: ETRS_1989_UTM_Zone_33N
 Naturschutzgebiete (NSG), Landschaftsschutzgebiete (LSG), Flächenhafte Naturdenkmale (FND); Baumenkmale, Stand der Daten: 01.01.2017, Downloaddienst: Sächsisches Landesamt für Umwelt, Landwirtschaft und Geologie – Abteilung Naturschutz und Landschaftspflege, Download der Daten am 10.10.2017, unter: <https://www.umwelt.sachsen.de/umwelt/natur/24701.htm>
 Flora-Fauna-Habitat-Gebiete (FFH); Stand der Daten Mai 2012, Europäische Vogelschutzgebiete (SPA); Stand der Daten: Dezember 2009, Downloaddienst: Sächsisches Landesamt für Umwelt, Landwirtschaft und Geologie – Abteilung Naturschutz und Landschaftspflege, Download der Daten am 29.01.2018, unter: <https://www.umwelt.sachsen.de/umwelt/natur/24920.htm>




Technische Planung

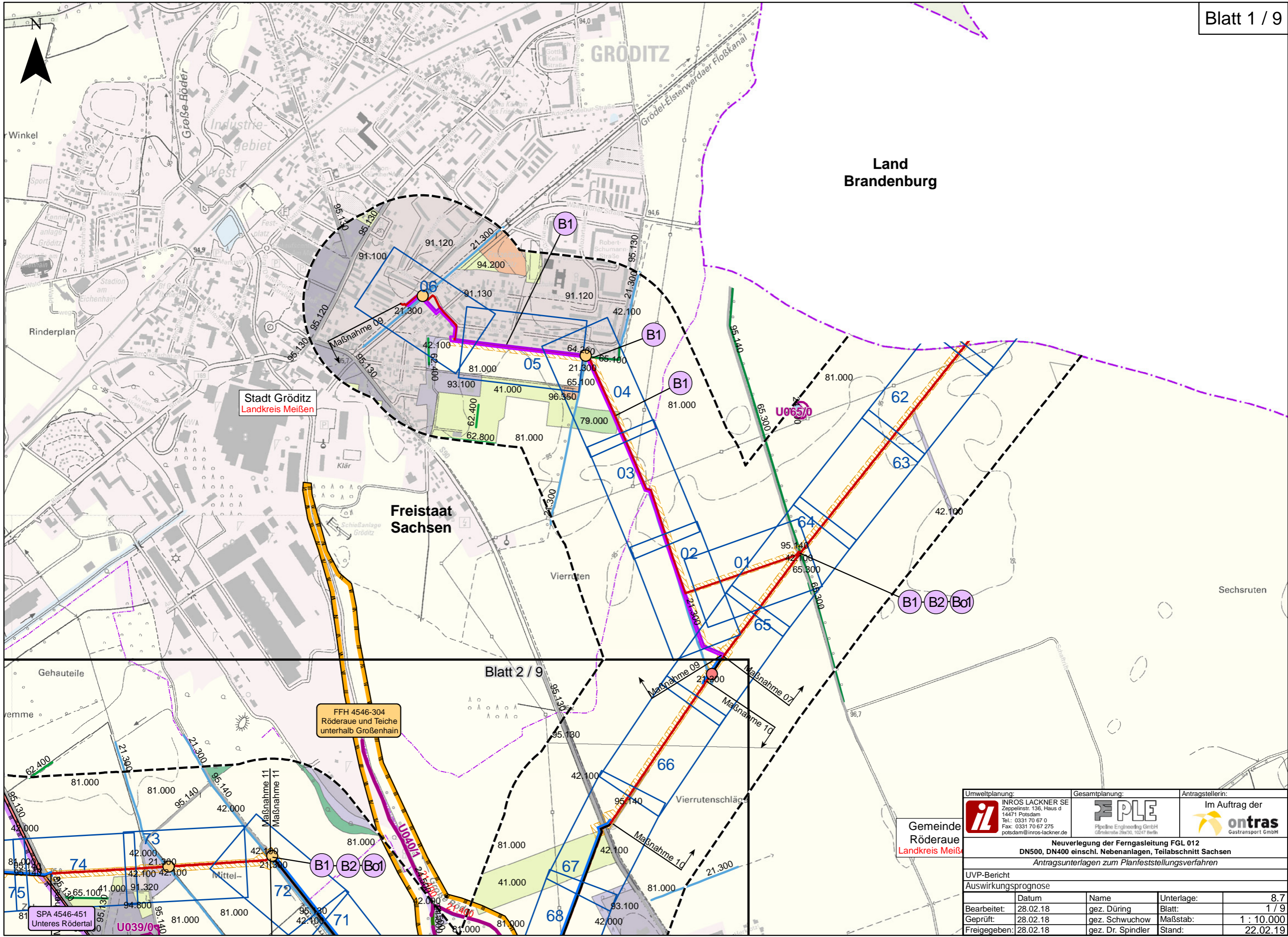
PLE Pipeline Engineering GmbH, Gürtelstraße 29 a/ 30, 10247 Berlin, Dateneingang 14.01.2019
 GUB GEO UMWELT BAU, Straße der Jugend 33, 03050 Cottbus, Dateneingang 04.02.2019
 digitale Verwaltungsgrenzen:
 VG250_KRS.shp – Kreise, V G250_LAN.shp – Länder, 1:250.000
 © GeoBasis-DE / BKG 2018, Stand der Daten: 01.01.2017, Download der Daten: 24.01.2018, <http://www.bkg.bund.de>

Kartengrundlage:

Digitale Topografische Karte 1:500.000, Normalausgabe, © GeoBasis-DE / BKG 31.12.2015, Download am: 30.01.2018

Darstellung und Vervielfältigung nur mit Erlaubnis der INROS LACKNER SE

Umweltplanung:  INROS LACKNER SE Zeppelinstr. 136, Haus d 14471 Potsdam Tel.: 0331 70 67 0 Fax: 0331 70 67 275 potsdam@inros-lackner.de	Gesamtplanung:  PLE Pipeline Engineering GmbH Gürtelstraße 29a/30, 10247 Berlin	Antragstellerin: Im Auftrag der  ontras Gastransport GmbH		
Neuerlegung der Ferngasleitung FGL 012 DN500, DN400 einschl. Nebenanlagen, Teilabschnitt Sachsen				
<i>Antragsunterlagen zum Planfeststellungsverfahren</i>				
UVP-Bericht				
Auswirkungsprognose				
	Datum	Name	Unterlage:	8.7
Bearbeitet:	28.02.18	gez. Düring	Blatt:	Legende
Geprüft:	28.02.18	gez. Schwuchow	Maßstab:	ohne
Freigegeben:	28.02.18	gez. Dr. Spindler	Stand:	22.02.19

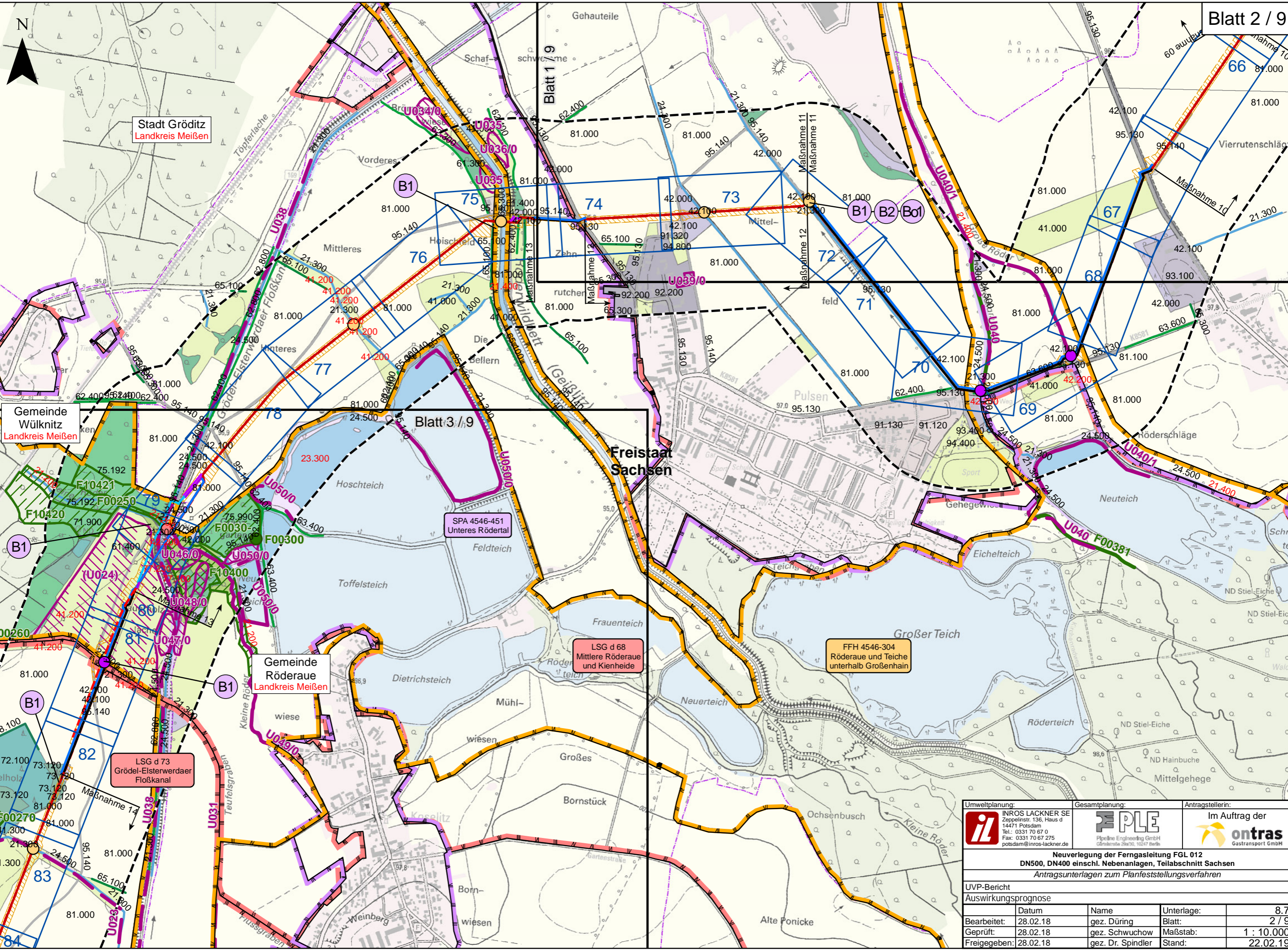


P:\2017\2017-04\001\Projekt\05\09\GIS\IS\NU08_7_uvp_auswrk.mxd

Blatt 2 / 9

Umweltplanung: INROS LACKNER SE Zeppelinstr. 136, Haus d 14471 Potsdam Tel.: 0331 70 67 0 Fax: 0331 70 67 275 potsdam@inros-lackner.de		Gesamtplanung: PLE Pipeline Engineering GmbH Görsenstraße 30, 10247 Berlin		Antragstellerin: ontras Gastransport GmbH	
Neuerlegung der Ferngasleitung FGL 012 DN500, DN400 einschl. Nebenanlagen, Teilabschnitt Sachsen Antragsunterlagen zum Planfeststellungsverfahren					
UVP-Bericht					
Auswirkungsprognose					
	Datum	Name	Unterlage:	8,7	
Bearbeitet:	28.02.18	gez. Düring	Blatt:	1 / 9	
Geprüft:	28.02.18	gez. Schwuchow	Maßstab:	1 : 10.000	
Freigegeben:	28.02.18	gez. Dr. Spindler	Stand:	22.02.19	

Gemeinde Röderau Landkreis Meißen



P:\2017\2017-0400\Projekt\05\09\GIS\IS\NU08_7_uvp_auswrk.mxd

Stadt Gröditz
Landkreis Meißen

Gemeinde Wülknitz
Landkreis Meißen




Gemeinde Röderau
Landkreis Meißen

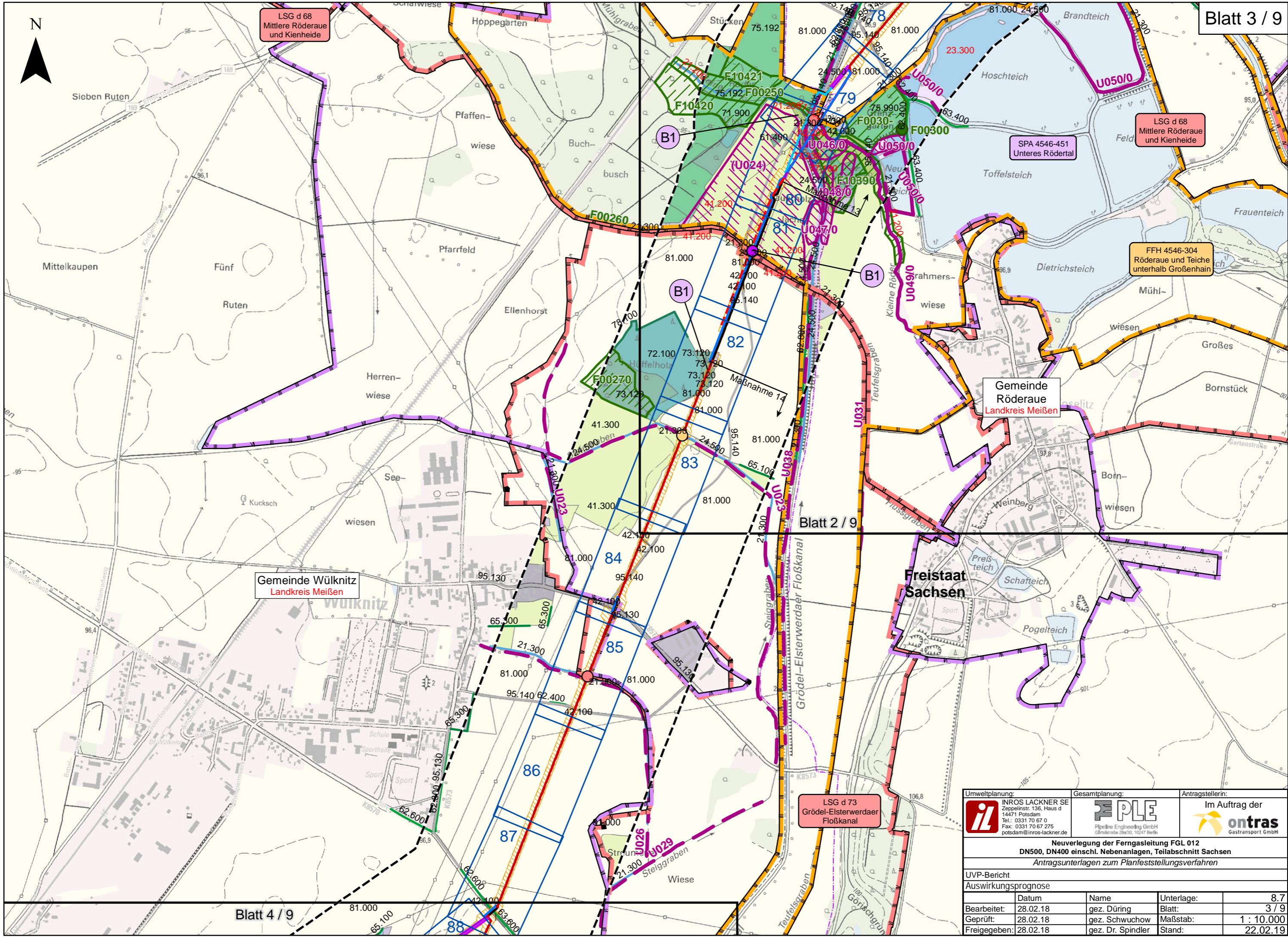
Freistaat Sachsen

LSG d 73
Grödel-Elsterwerdaer
Floßkanal

LSG d 68
Mittlere Röderaue
und Kienheide

FFH 4546-304
Röderaue und Teiche
unterhalb Großenhain

Umweltplanung:		Gesamtplanung:		Antragstellerin:	
 INROS LACKNER SE Zeppelinstr. 136, Haus d 14471 Potsdam Tel.: 0331 70 67 0 Fax: 0331 70 67 275 potsdam@inros-lackner.de		 Pipeline Engineering GmbH Görlitzer Straße 30, 10247 Berlin		 Im Auftrag der ontras Gastransport GmbH	
Neuerlegung der Ferngasleitung FGL 012 DN500, DN400 einschl. Nebenanlagen, Teilabschnitt Sachsen Antragsunterlagen zum Planfeststellungsverfahren					
UVP-Bericht					
Auswirkungsprognose					
Bearbeitet:	28.02.18	Name:	gez. Düring	Unterlage:	8.7
Geprüft:	28.02.18	gez. Schwuchow	Blatt:		2 / 9
Freigegeben:	28.02.18	gez. Dr. Spindler	Maßstab:		1 : 10.000
			Stand:		22.02.19



LSG d 68
Mittlere Rödöraue
und Kienheide

LSG d 68
Mittlere Rödöraue
und Kienheide

SPA 4546-451
Unteres Rödertal

FFH 4546-304
Rödöraue und Teiche
unterhalb Großenhain

Gemeinde
Rödöraue
Landkreis Meißen

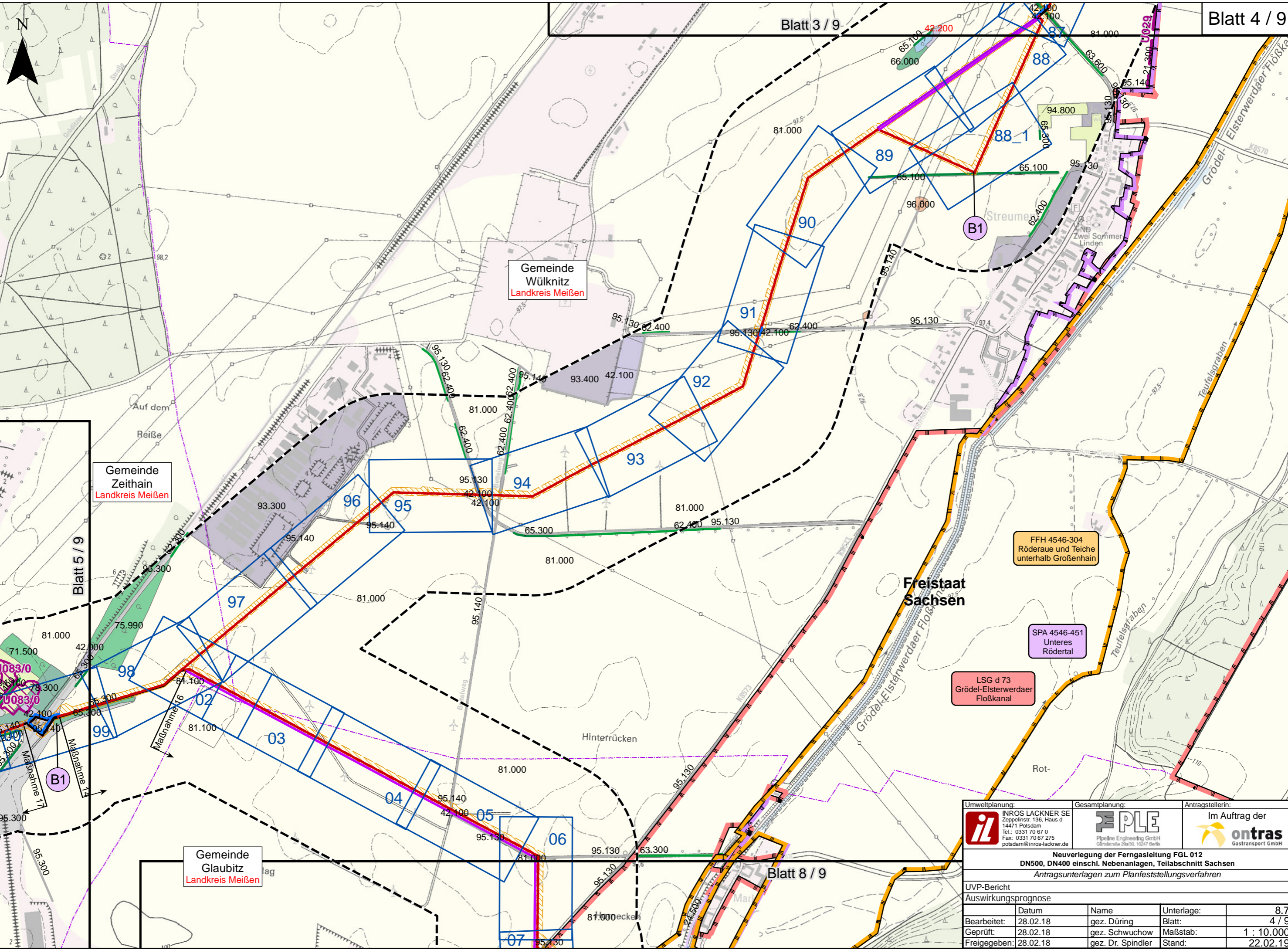
Gemeinde Wülknitz
Landkreis Meißen

Freistaat
Sachsen

LSG d 73
Grödel-Elsterwerdaer
Floßkanal

Umweltplanung:		Gesamtplanung:		Antragstellerin:	
INROS LACKNER SE Zeppelinstr. 136, Haus d 14471 Potsdam Tel.: 0331 70 67 0 Fax: 0331 70 67 275 potsdam@inros-lackner.de		Pipeline Engineering GmbH Görsenstraße 30, 10247 Berlin		Im Auftrag der Gastransport GmbH	
Neuerlegung der Ferngasleitung FGL 012 DN500, DN400 einschl. Nebenanlagen, Teilabschnitt Sachsen Antragsunterlagen zum Planfeststellungsverfahren					
UVP-Bericht					
Auswirkungsprognose					
Bearbeitet:	Datum:	Name:	Unterlage:		
Geprüft:	28.02.18	gez. Düring	Blatt:	8.7 / 3 / 9	
Freigegeben:	28.02.18	gez. Schwuchow	Maßstab:	1 : 10.000	
		gez. Dr. Spindler	Stand:	22.02.19	

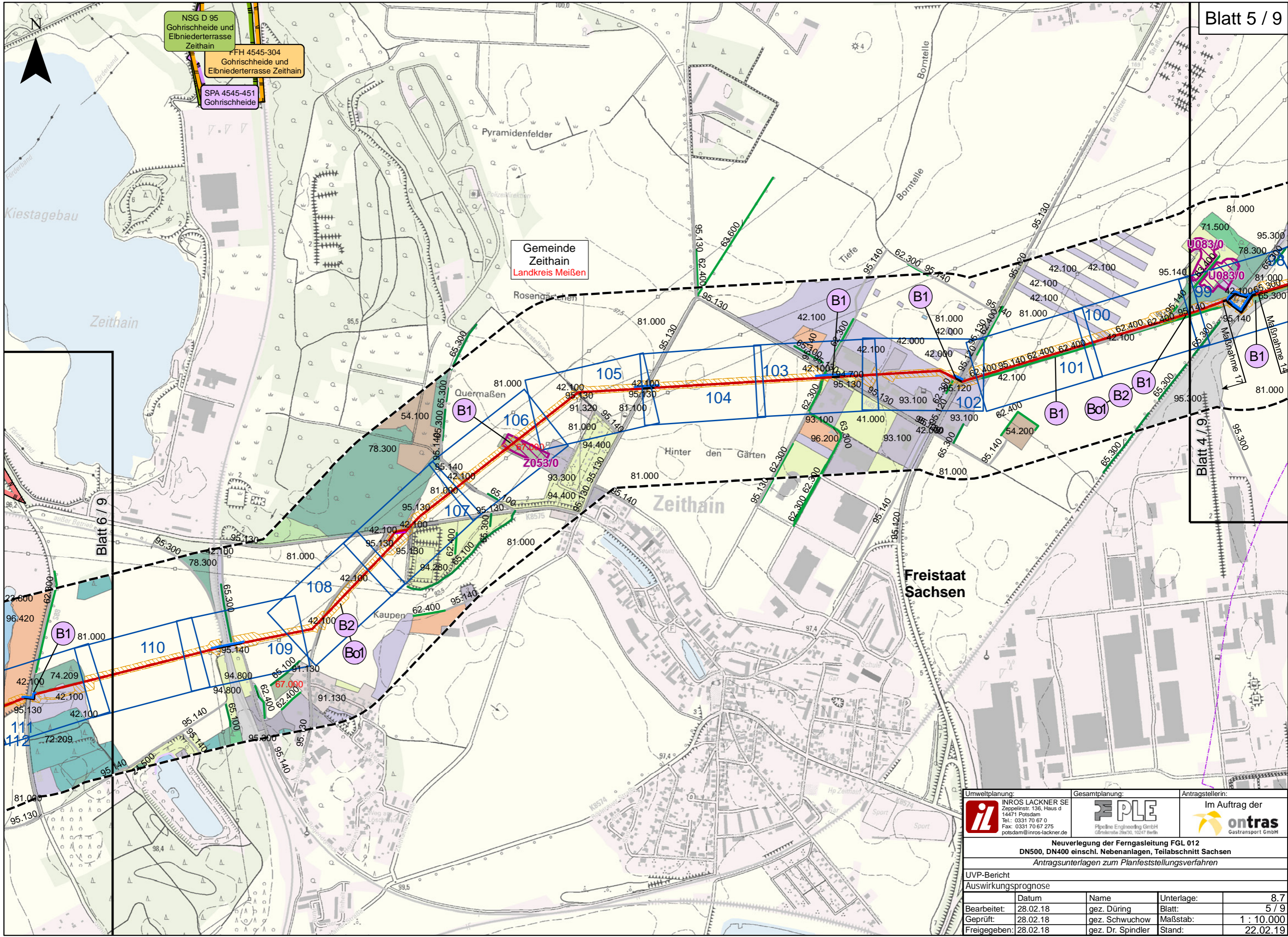
P:\2017\2017-04\001\Projekt\05\09\GIS\SNLU08_7_uvp_auswrk.mxd



- FFH 4546-304 Röderaue und Teiche unterhalb Großenhain
- SPA 4546-451 Unteres Rödertal
- LSG d 73 Grödel-Elsterwerdaer Floßkanal

Umweltplanung:		Gesamtplanung:		Antragstellerin:	
INROS LACKNER SE Zeppelinstr. 136, Haus d 14471 Potsdam Tel.: 0331 70 67 0 Fax: 0331 70 67 275 potsdam@inros-lackner.de		PLE Pipeline Engineering GmbH Görsenstraße 25a/30, 10247 Berlin		Im Auftrag der ontras Gastransport GmbH	
Neuerlegung der Ferngasleitung FGL 012 DN500, DN400 einschl. Nebenanlagen, Teilabschnitt Sachsen Antragsunterlagen zum Planfeststellungsverfahren					
UVP-Bericht					
Auswirkungsprognose					
	Datum	Name	Unterlage:	8.7	
Bearbeitet:	28.02.18	gez. Düring	Blatt:	4 / 9	
Geprüft:	28.02.18	gez. Schwuchow	Maßstab:	1 : 10.000	
Freigegeben:	28.02.18	gez. Dr. Spindler	Stand:	22.02.19	

P:\2017\2017-04\01\Projekt\05\09\GIS\IS\NU08_7_uvp_auswrk.mxd






NSG D 95
Gohrischheide und
Elbniederterrasse
Zeithain

FFH 4545-304
Gohrischheide und
Elbniederterrasse
Zeithain

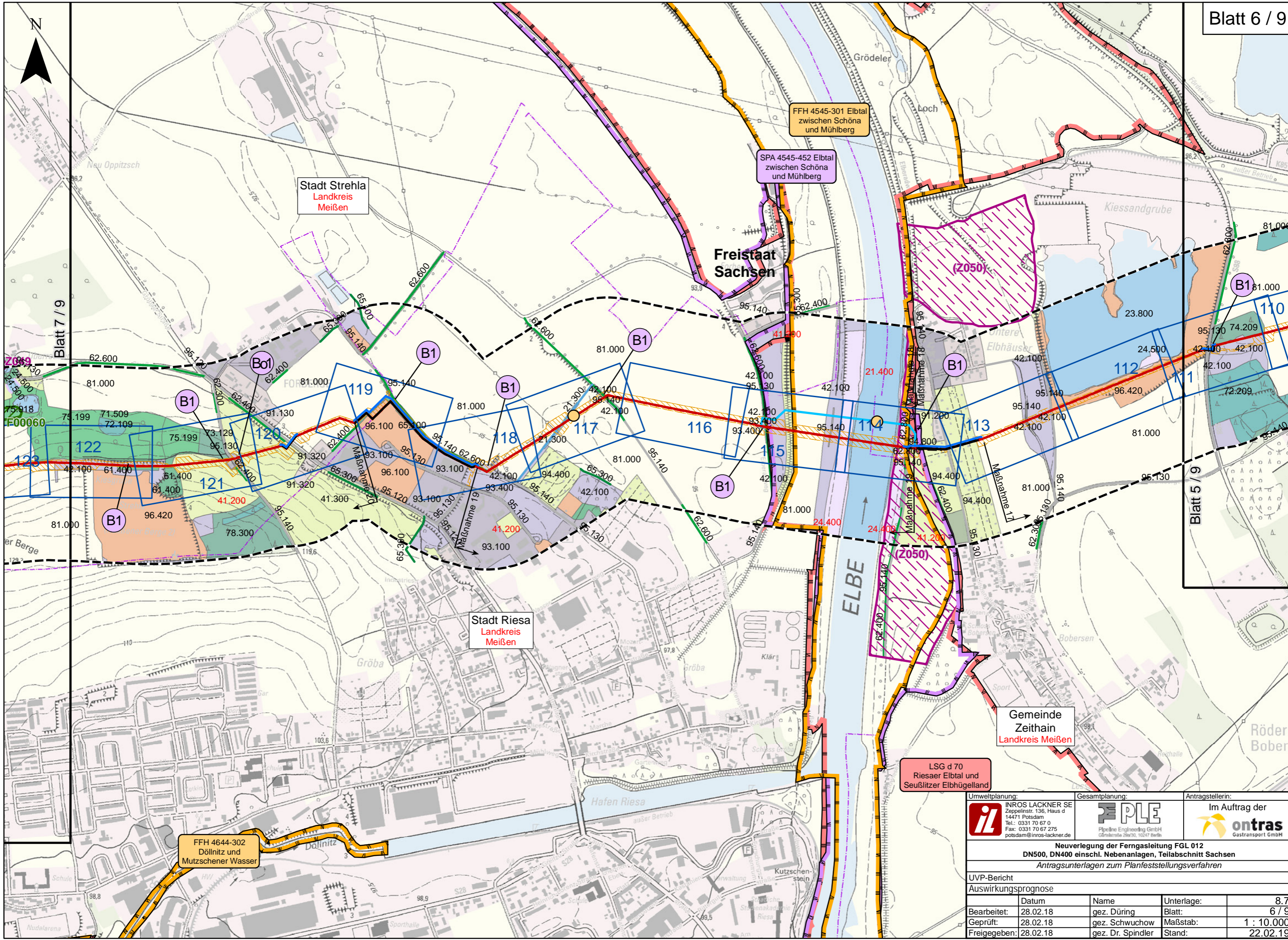
SPA 4545-451
Gohrischheide

Gemeinde
Zeithain
Landkreis Meißen




Freistaat
Sachsen

Umweltplanung:  INROS LACKNER SE Zeppelinstr. 136, Haus d 14471 Potsdam Tel.: 0331 70 67 0 Fax: 0331 70 67 275 potsdam@inros-lackner.de	Gesamtplanung:  PLE Pipeline Engineering GmbH Görschstraße 21a/30, 10247 Berlin	Antragstellerin: Im Auftrag der  ontras Gastransport GmbH	
Neuerlegung der Ferngasleitung FGL 012 DN500, DN400 einschl. Nebenanlagen, Teilabschnitt Sachsen Antragsunterlagen zum Planfeststellungsverfahren			
UVP-Bericht			
Auswirkungsprognose			
Bearbeitet:	Datum:	Name:	Unterlage:
Geprüft:	28.02.18	gez. Düring	Blatt: 5 / 9
Freigegeben:	28.02.18	gez. Schwuchow	Maßstab: 1 : 10.000
		gez. Dr. Spindler	Stand: 22.02.19

P:\2017\2017-04\01\Projekt\05\09\GIS\ISNU08_7_uvp_auswrk.mxd



P:\2017\2017-04001\Projekt05\09\GIS\ISNU08_7_uvp_auswrk.mxd

Umweltplanung:		Gesamtplanung:		Antragstellerin:	
 INROS LACKNER SE Zeppelinstr. 136, Haus d 14471 Potsdam Tel.: 0331 70 67 0 Fax: 0331 70 67 275 potsdam@inros-lackner.de		 PLE Pipeline Engineering GmbH Görschstraße 25a/30, 10247 Berlin		 ontras Gastransport GmbH	
Neuerlegung der Ferngasleitung FGL 012 DN500, DN400 einschl. Nebenanlagen, Teilabschnitt Sachsen Antragsunterlagen zum Planfeststellungsverfahren					
UVP-Bericht					
Auswirkungsprognose					
	Datum	Name	Unterlage:	8.7	
Bearbeitet:	28.02.18	gez. Düring	Blatt:	6 / 9	
Geprüft:	28.02.18	gez. Schwuchow	Maßstab:	1 : 10.000	
Freigegeben:	28.02.18	gez. Dr. Spindler	Stand:	22.02.19	

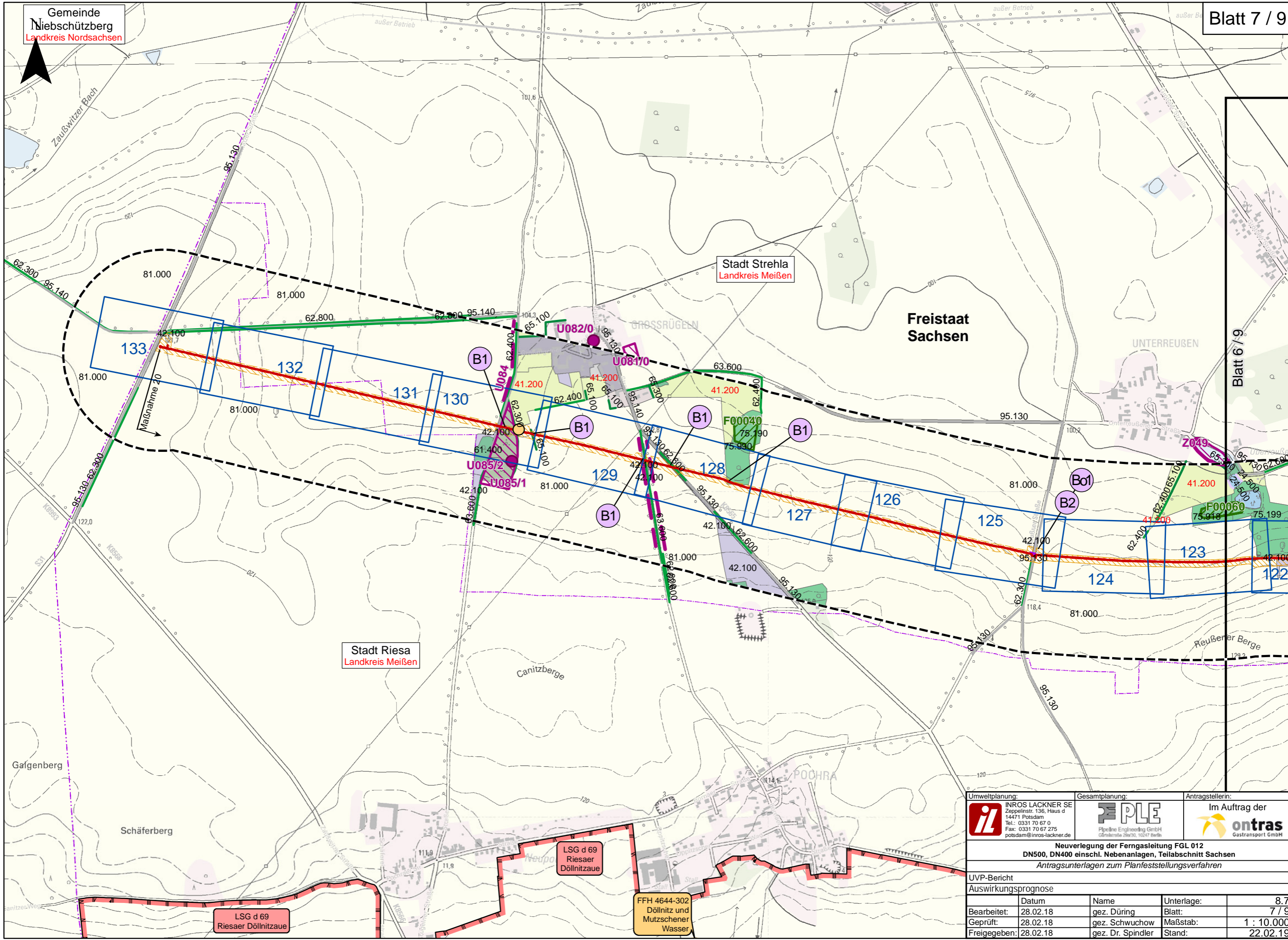
Gemeinde
Nieschützberg
Landkreis Nordsachsen

Stadt Strehla
Landkreis Meißen

Stadt Riesa
Landkreis Meißen

Freistaat
Sachsen

Blatt 6 / 9



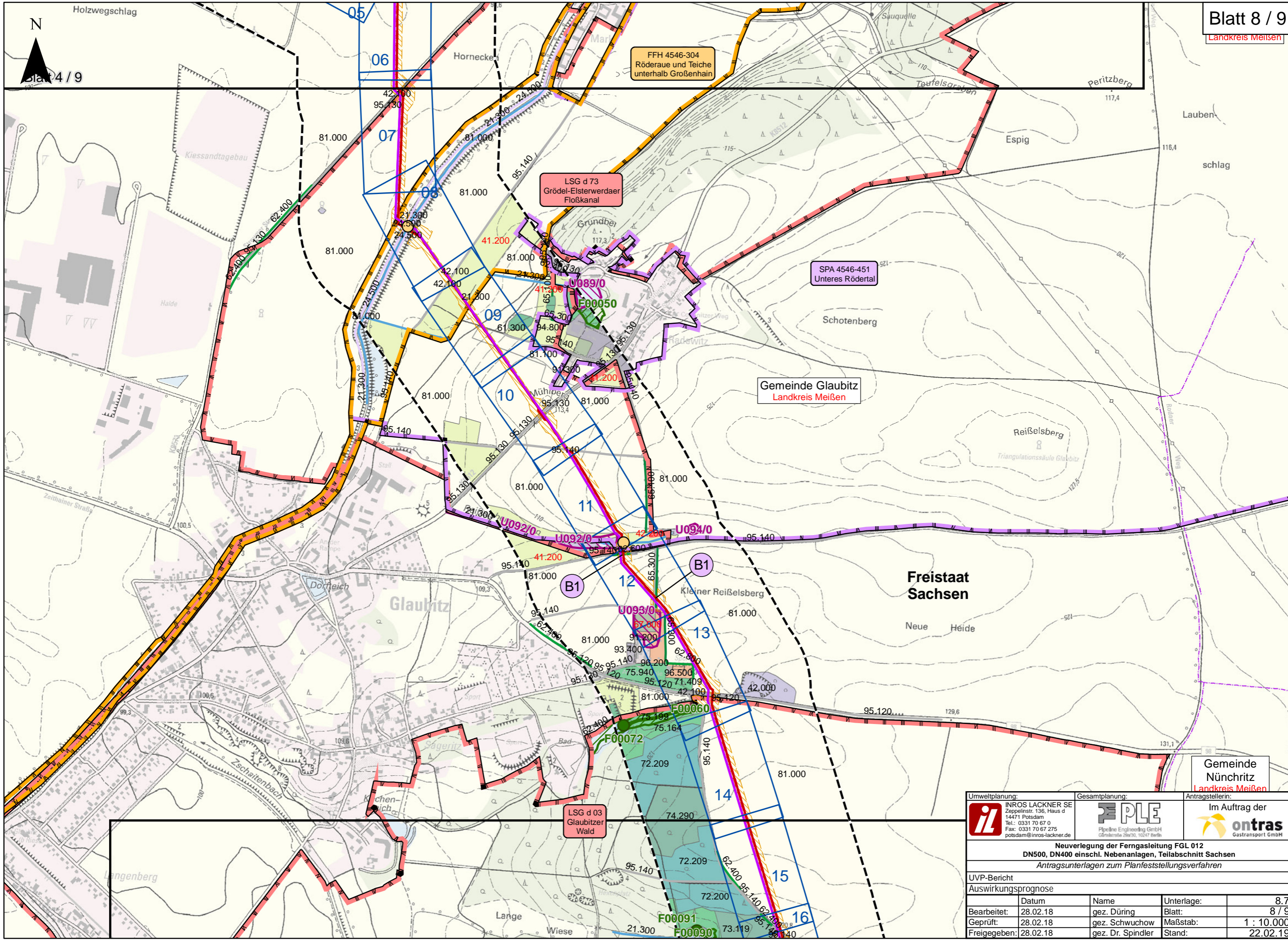
P:\2017\2017-04\001\Projekt\05\09\GIS\ISNU08_7_uvp_auswrk.mxd

Umweltplanung:		Gesamtplanung:		Antragstellerin:	
 INROS LACKNER SE Zeppelinstr. 136, Haus d 14471 Potsdam Tel.: 0331 70 67 0 Fax: 0331 70 67 275 potsdam@inros-lackner.de		 Pipeline Engineering GmbH Görlitzer Str. 30, 10247 Berlin		 Im Auftrag der ontras Gastransport GmbH	
Neuerlegung der Ferngasleitung FGL 012 DN500, DN400 einschl. Nebenanlagen, Teilabschnitt Sachsen Antragsunterlagen zum Planfeststellungsverfahren					
UVP-Bericht					
Auswirkungsprognose					
Bearbeitet:	Datum:	Name:	Unterlage:	8.7	
Geprüft:	28.02.18	gez. Düring	Blatt:	7 / 9	
Freigegeben:	28.02.18	gez. Schwuchow	Maßstab:	1 : 10.000	
		gez. Dr. Spindler	Stand:	22.02.19	

LSG d 69
Riesaer Döllnitzzaue

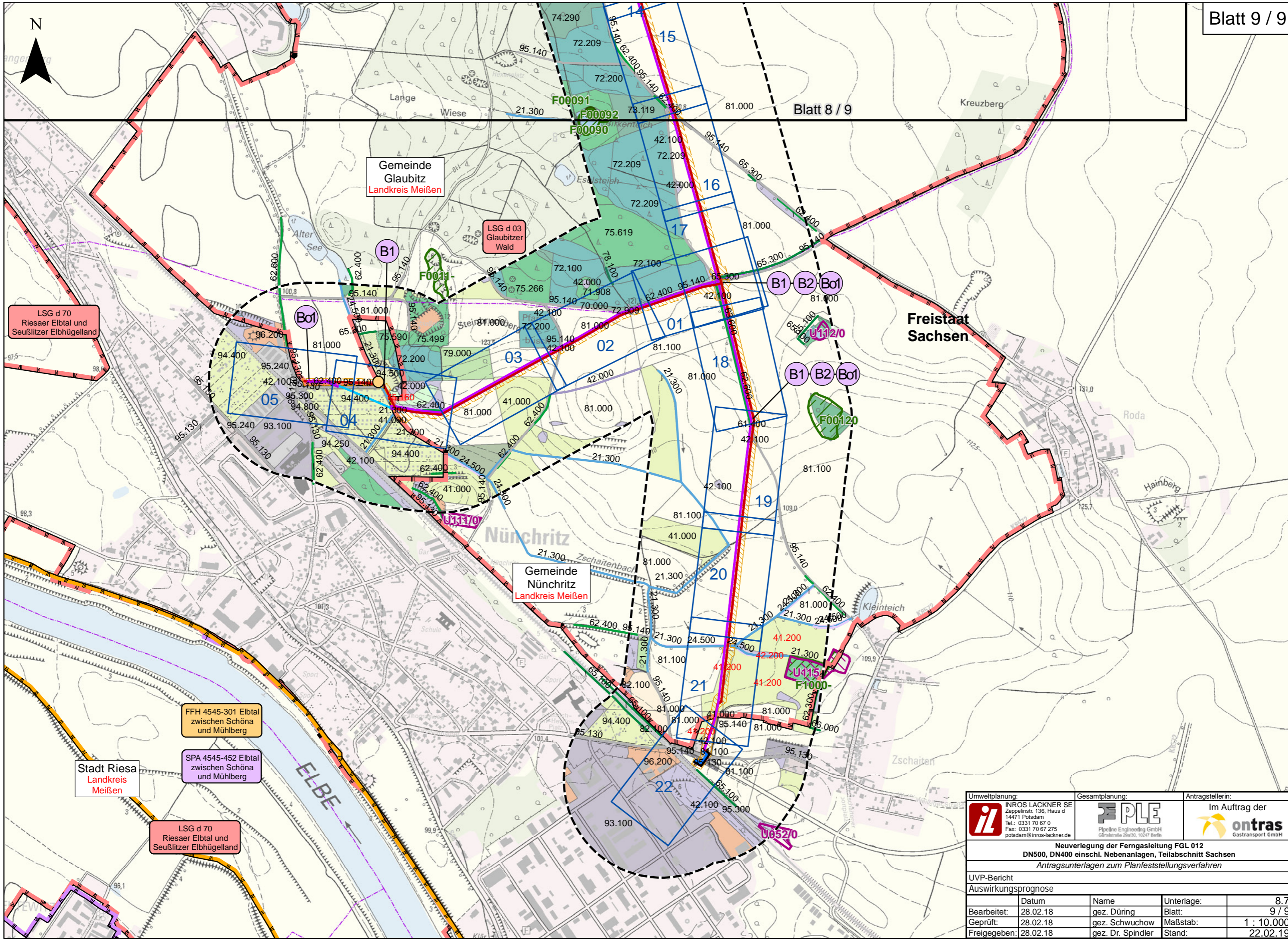
LSG d 69
Riesaer
Döllnitzzaue

FFH 4644-302
Döllnitz und
Mutzschener
Wasser



P:\2017\2017-04\01\Projekt\05\09\GIS\SN\U08_7_uvp_auswrk.mxd

Umweltplanung:		Gesamtplanung:		Antragstellerin:	
INROS LACKNER SE Zeppelinstr. 136, Haus d 14471 Potsdam Tel.: 0331 70 67 0 Fax: 0331 70 67 275 potsdam@inros-lackner.de		Pipeline Engineering GmbH Görschstraße 21a/30, 10247 Berlin		Im Auftrag der	
Neuerlegung der Ferngasleitung FGL 012 DN500, DN400 einschl. Nebenanlagen, Teilabschnitt Sachsen Antragsunterlagen zum Planfeststellungsverfahren					
UVP-Bericht					
Auswirkungsprognose					
Bearbeitet:	Datum:	Name:	Unterlage:		
Geprüft:	28.02.18	gez. Düring	Blatt:	8 / 9	
Freigegeben:	28.02.18	gez. Schwuchow	Maßstab:	1 : 10.000	
		gez. Dr. Spindler	Stand:	22.02.19	



Gemeinde
Glaubitz
Landkreis Meißen

Gemeinde
Nünchritz
Landkreis Meißen

Freistaat
Sachsen

Stadt Riesa
Landkreis
Meißen





FFH 4545-301 Elbtal
zwischen Schöna
und Mühlberg

SPA 4545-452 Elbtal
zwischen Schöna
und Mühlberg

LSG d 70
Riesauer Elbtal und
Seußlitzer Elbhügelland

LSG d 03
Glaubitzer
Wald

LSG d 70
Riesauer Elbtal und
Seußlitzer Elbhügelland

Umweltplanung: 	Gesamtplanung: 	Antragstellerin: 		
INROS LACKNER SE Zeppelinstr. 136, Haus d 14471 Potsdam Tel.: 0331 70 67 0 Fax: 0331 70 67 275 potsdam@inros-lackner.de				
Pipeline Engineering GmbH Götterstraße 20, 10247 Berlin				
Im Auftrag der  Gastransport GmbH				
Neuerlegung der Ferngasleitung FGL 012 DN500, DN400 einschl. Nebenanlagen, Teilabschnitt Sachsen Antragsunterlagen zum Planfeststellungsverfahren				
UVP-Bericht				
Auswirkungsprognose				
	Datum	Name	Unterlage:	8.7
Bearbeitet:	28.02.18	gez. Düring	Blatt:	9 / 9
Geprüft:	28.02.18	gez. Schwuchow	Maßstab:	1 : 10.000
Freigegeben:	28.02.18	gez. Dr. Spindler	Stand:	22.02.19

P:\2017\2017-04001\Projekt05\09\GIS\SNLU08_7_uvp_auswrk.mxd