

SCHUTZGUT TIERE

Bestand

Biotoptypen (innerhalb des Untersuchungsraumes)

2 Gewässer:

- 21 Fließgewässer;**
- 21.200 Bach; §
- 21.300 Graben, Kanal
- 21.400 Fluss; §
- 23 Stillgewässer;**
- 23.100 Temp. Kleingewässer, Tümpel (<1ha); §
- 23.200 Ausdauerndes Kleingewässer (<1ha)
- 23.300 Teich (>=1ha); §
- 23.800 Restgewässer, Abbaugewässer
- 24 gewässerbegleitende Vegetation;**
- 24.100 Schwimmblatt- und Wasserschwebegesellschaften
- 24.200 Röhrichte
- 24.400 Uferstaudenfluren; (§)
- 24.500 gewässerbegleitende Gehölze

4 Grünland, Ruderalflur:

- 41 Wirtschaftsgrünland;**
- 41.000 Wirtschaftsgrünland
- 41.200 mesoph. Grünland, Fettwiesen und -weiden, Bergwiesen (extensiv); §
- 41.300 Intensivgrünland, artenarm
- 42 Ruderalflur, Staudenflur;**
- 42.000 Ruderalflur, Staudenflur
- 42.100 trocken-frisch
- 42.200 feucht-nass; (§)

5 Magerrasen, Felsfluren, Zwergstrauchheiden:

- 54 offene Flächen;**
- 54.100 offene Sandflächen
- 54.200 sonstige offene Flächen

6 Baumgruppen, Hecken, Gebüsch:

- 61.400 Feldgehölz/Baumgruppe (dicht/geschlossen), 100m² bis 1ha; Laubmischbestand
- 62.300 Baumreihe (linear); eine Laubbaumart
- 62.400 Baumreihe (linear); mehrere Laubbaumarten
- 62.600 Baumreihe (linear); Obstbaumreihe
- 62.800 Baumreihe (linear); Pappelreihe
- 63.300 Allee; eine Laubbaumart
- 63.400 Allee; mehrere Laubbaumarten
- 63.600 Allee; Obstbaumallee
- 64.200 Solitär, Baumgruppe (weitständig)
- 65.100 Hecke; Feldhecke
- 65.300 Hecke; sonstige Hecken

- 66.000 Gebüsch
- 66.200 Gebüsch; Feuchtgebüsch; §
- 67.000 Streuobstwiese; §

7 Wälder und Forsten:

- 70.000 Wälder und Forsten
- 71 Laubwald (Reinbestand);**
- 71.109 Eiche; sonstiges Laubholz/nicht differenziert/Baumart nicht erkannt
- 71.409 Robinie; sonstiges Laubholz/nicht differenziert/Baumart nicht erkannt
- 71.500 Pappel; kein Begleiter
- 71.509 Pappel; sonstiges Laubholz/nicht differenziert/Baumart nicht erkannt
- 71.609 Birke; sonstiges Laubholz/nicht differenziert/Baumart nicht erkannt
- 71.900 sonstiger Laubholzreinbestand/nicht differenziert/Baumart nicht erkannt; kein Begleiter
- 71.908 sonstiger Laubholzreinbestand/nicht differenziert/Baumart nicht erkannt; Birke
- 72 Nadelwald (Reinbestand);**
- 72.100 Fichte; kein Begleiter
- 72.109 Fichte; sonstiges Laubholz/nicht differenziert/Baumart nicht erkannt
- 72.200 Kiefer; kein Begleiter
- 72.208 Kiefer; Birke
- 72.209 Kiefer; sonstiges Laubholz/nicht differenziert/Baumart nicht erkannt
- 72.900 sonstiger Nadelholzreinbestand/nicht differenziert/Baumart nicht erkannt; kein Begleiter
- 72.909 sonstiger Nadelholzreinbestand/nicht differenziert/Baumart nicht erkannt; sonstiges Laubholz/nicht differenziert/Baumart nicht erkannt
- 73 Laub-Nadel-Mischwald;**
- 73.119 Eiche; Fichte; sonstiges Laubholz/nicht differenziert/Baumart nicht erkannt
- 73.120 Eiche; Kiefer; kein Begleiter
- 73.129 Eiche; Kiefer; sonstiges Laubholz/nicht differenziert/Baumart nicht erkannt
- 73.928 sonstiges Laubholz/nicht differenziert/Baumart nicht erkannt; Kiefer; Birke
- 74 Nadel-Laub-Mischwald;**
- 74.209 Kiefer; keine Nebenbaumart; sonstiges Laubholz/nicht differenziert/Baumart nicht erkannt
- 74.290 Kiefer; sonstiges Laubholz/nicht differenziert/Baumart nicht erkannt; kein Begleiter
- 74.298 Kiefer; sonstiges Laubholz/nicht differenziert/Baumart nicht erkannt; Birke
- 75 Laubmischwald;**
- 75.160 Laubmischwald; Eiche; Birke; kein Begleiter; (§)
- 75.164 Eiche; Birke; sonstiges Nadelholz/nicht differenziert/Baumart nicht erkannt

- 75.190 Eiche; sonstiges Laubholz/nicht differenziert/Baumart nicht erkannt; kein Begleiter
- 75.192 Eiche; sonstiges Laubholz/nicht differenziert/Baumart nicht erkannt; Kiefer
- 75.199 Eiche; sonstiges Laubholz/nicht differenziert/Baumart nicht erkannt; sonstiges Laubholz/nicht differenziert/Baumart nicht erkannt
- 75.266 Buche; Birke; Eiche
- 75.499 Robinie; sonstiges Laubholz/nicht differenziert/Baumart nicht erkannt; sonstiges Laubholz/nicht differenziert/Baumart nicht erkannt
- 75.590 Pappel; sonstiges Laubholz/nicht differenziert/Baumart nicht erkannt; kein Begleiter
- 75.592 Pappel; sonstiges Laubholz/nicht differenziert/Baumart nicht erkannt; Kiefer
- 75.619 Birke; Eiche; sonstiges Laubholz/nicht differenziert/Baumart nicht erkannt
- 75.690 Birke; sonstiges Laubholz/nicht differenziert/Baumart nicht erkannt; kein Begleiter
- 75.918 sonstiges Laubholz/nicht differenziert/Baumart nicht erkannt; Eiche; Birke
- 75.919 sonstiges Laubholz/nicht differenziert/Baumart nicht erkannt; Eiche; sonstiges Laubholz/nicht differenziert/Baumart nicht erkannt
- 75.940 sonstiges Laubholz/nicht differenziert/Baumart nicht erkannt; Robinie; kein Begleiter
- 75.990 sonstiges Laubholz/nicht differenziert/Baumart nicht erkannt; sonstiges Laubholz/nicht differenziert/Baumart nicht erkannt; kein Begleiter
- 75.999 sonstiges Laubholz/nicht differenziert/Baumart nicht erkannt; sonstiges Laubholz/nicht differenziert/Baumart nicht erkannt; sonstiges Laubholz/nicht differenziert/Baumart nicht erkannt
- Sonstige Waldstandorte**
- 76.998 Nadelmischwald; sonstiges Nadelholz/nicht differenziert/Baumart nicht erkannt; sonst. Nadelholz/nicht differenziert/Baumart nicht erkannt; Birke
- 77.100 Feuchtwald; Bruchwald/Sumpfwald; §
- 77.230 Feuchtwald; Auwald; Erlen-Eschenwald; §
- 78.100 Waldrandbereiche/Vorwälder; Altbaumbestände an Schlaggrenzen
- 78.300 Waldrandbereiche/Vorwälder; Vorwaldstadien (>30% Deckung)
- 79.000 Erstaufforstung

8 Acker, Sonderstandorte:

- 81.000 Acker
- 81.100 Acker; Ackerbrache
- 82.100 Sonderkulturen; Erwerbsgartenbau




9 Siedlung, Infrastruktur, Grünflächen:

- 91 Wohngebiet;**
- 91.100 städtisch geprägt
- 91.120 Punktbebauung, Hochhäuser

- 91.130 Einzel- und Reihenhaussiedlung
- 91.200 ländlich geprägt
- 91.300 Einzelanwesen, Landgasthof
- 91.320 bäuerlicher Hofstandort, Einzelgehöft, Aussiedlerhof, Landgasthof
- 92 Mischgebiet;**
- 92.100 städtisches Mischgebiet
- 92.120 sonstige städtische Mischgebiete
- 92.200 dörfliches Mischgebiet
- 93 Gewerbegebiet/ technische Infrastruktur;**
- 93.100 Industrie- und/oder Gewerbegebiet
- 93.300 landwirtschaftlicher Betriebsstandort
- 93.400 technische Infrastruktur, Ver- und Entsorgung
- 94 Grün- und Freiflächen;**
- 94.100 kleinere Parkanlagen
- 94.200 Sport- und Freizeitanlagen
- 94.230 Badestelle
- 94.240 Tennisplätze, Fußballplätze (versiegelt, intensiv genutzt)
- 94.250 kleine Fußballplätze (Ballspielanlagen, Bolzplätze)
- 94.280 sonstige Sportanlagen
- 94.400 Kleingartenanlage
- 94.500 Friedhof
- 94.700 Abstandsfläche, gestaltet
- 94.800 Garten, Gartenbrachen, Grabeland
- 94.900 sonstige Freiflächen
- 95 Verkehrsflächen;**
- 95.120 Landstraße, Bundesstraße
- 95.130 sonstige Straße
- 95.140 Wirtschaftsweg, sonstige Wege
- 95.210 Parkplatz, sonstige Plätze (versiegelt)
- 95.230 Parkplatz, sonstige Plätze (unversiegelt)
- 95.240 Garagenanlage
- 95.300 Bahnanlage (Gleisanlagen und Bahnbetriebsgelände)
- 96 anthropogen genutzte Sonderflächen;**
- 96.000 anthropogen genutzte Sonderflächen
- 96.100 Bauflächen, offenes Bauerwartungsland
- 96.200 Lagerflächen
- 96.340 sonstige Aufschüttung,
- 96.350 Ablasstelle, Güllebecken, Spülbecken, Regenwasserauffangbecken
- 96.420 Sand-/Kiesgrube
- 96.500 militärische Sonderbaufläche

§ geschütztes Biotop nach §21 SächsNatSchG i. V. m. § 30 BNatSchG
 (§) Biotop ist in bestimmten Ausprägungen nach §21 SächsNatSchG i. V. m. § 30 BNatSchG geschützt

P:\2017\2017-04001\Projekt\05\09\GIS\IS\NLU08_4_uvp_bstfau.mxd

Umweltplanung:  INROS LACKNER SE Zeppelinstr. 136, Haus d 14471 Potsdam Tel.: 0331 70 67 0 Fax: 0331 70 67 275 potsdam@inros-lackner.de	Gesamtplanung:  PLE Pipeline Engineering GmbH Görslerstraße 30, 10247 Berlin	Antragstellerin: Im Auftrag der  ontras Gastransport GmbH		
Neuerlegung der Ferngasleitung FGL 012 DN500, DN400 einschl. Nebenanlagen, Teilabschnitt Sachsen				
<i>Antragsunterlagen zum Planfeststellungsverfahren</i>				
UVP-Bericht				
Bestand Tiere				
	Datum	Name	Unterlage:	8.4
Bearbeitet:	28.02.18	gez. Düring	Blatt:	Legende
Geprüft:	28.02.18	gez. Schwuchow	Maßstab:	ohne
Freigegeben:	28.02.18	gez. Dr. Spindler	Stand:	22.02.19

SCHUTZGUT TIERE

Faunakartierung
(Erfassungszeitraum 2018)

Vögel

Status

- Brutvogel
- Brutvogelverdacht
- Brutplatzsuche
- Info

Art

- Bp Baumpieper - (*Anthus trivialis*)
- Hf Bluthänfling - (*Carduelis cannabina*)
- Brk Braunkehlchen - (*Saxicola rubetra*)
- DrR Drosselrohrsänger - (*Acrocephalus arundinaceus*)
- Eisv Eisvogel - (*Alcedo atthis*)
- Fdl Feldlerche - (*Alda arvensis*)
- FAd Fischadler - (*Pandion haliaetus*)
- GR Gartenrotschwanz - (*Phoenicurus phoenicurus*)
- GrA Grauammer - (*Emberiza calandra*)
- Gsp Grünspecht - (*Picus viridis*)
- Ha Habicht - (*Accipiter gentilis*)
- Hdl Heidelerche - (*Lullula arborea*)
- KnE Knäkente - (*Anas querquedula*)
- KWh Kornweihe - (*Circus cyaneus*)
- KrE Krickente - (*Anas crecca*)
- Ku Kuckuck - (*Cuculus canorus*)
- MBu Mäusebussard - (*Buteo buteo*)
- Nt Neuntöter - (*Lanius collurio*)
- Otl Ortolan - (*Emberiza hortulana*)
- RMi Rotmilan - (*Milvus milvus*)
- SnEn Schnatterente - (*Anas strepera*)
- SMi Schwarzmilan - (*Milvus migrans*)
- Ssp Schwarzspecht - (*Dryocopus martius*)
- SiRh Silberreiher - (*Casmerodius albus*)
- Spb Sperber - (*Accipiter nisus*)
- St Star - (*Sturnus vulgaris*)
- Sts Steinschmätzer - (*Oenanthe oenanthe*)
- TaE Tafelente - (*Aythya ferina*)
- Tfl Trauerschnäpper - (*Ficedula hypoleuca*)
- TFk Turmfalke - (*Ficedula hypoleuca*)
- WO Waldohreule - (*Asio otus*)
- WSto Weißstorch - (*Ciconia ciconia*)
- Wp Wiesenpieper - (*Anthus pratensis*)

Säugetiere

- Bi Biber - (*Castor fiber*)
- FiO Fischotter - (*Lutra lutra*)

Fledermäuse

- AbSe Großer Abendsegler - (*Nyctalus noctula*)
- BrFI Breitflügelfledermaus - (*Eptesicus serotinus*)
- GrBf Bartfledermaus - (*Myotis brandtii/mystacinus*)
- KIAS Kleiner Abendsegler - (*Nyctalus leisleri*)
- LaO Langohr - (*Plecotus spec.*)
- MFI Mückenfledermaus - (*Pipistrellus pygmaeus*)
- MoFI Mopsfledermaus - (*Barbastellus barbastella*)
- RHFI Raauhautfledermaus - (*Pipistrellus nathusii*)
- WaFI Wasserfledermaus - (*Myotis daubentonii*)
- ZeFI Zwergfledermaus - (*Pipistrellus pipistrellus*)

Amphibien

- Lfr Laubfrosch - (*Hyla arborea*)
- Run Rotbauchunke - (*Bombina bombina*)

Schmetterlinge

- QuAb Quendel-Ameisenbläuling - (*Phengaris arion*)
- SeFa Segelfalter - (*Iphiclides podalirius*)
- UIZI Ulmen-Zipfelfalter - (*Satyrrium w-album*)

Libellen

- BIPI Blauflügel-Prachtlibelle - (*Calopteryx virgo*)
- GeHI Gebänderte Heidelibelle - (*Sympetrum pedemontanum*)
- GeKJ Gemeine Keiljungfer - (*Gomphus vulgatissimus*)
- GrKJ Grüne Keiljungfer - (*Ophiogomphus cecilia*)
- SpFI Spitzenfleck - (*Libellula fulva*)

Amtliche Daten

Artdatenbank Sachsen,
LK Meißen (2013 - 2018)

Vögel

Status

- Brutvogel
- Brutvogelverdacht

Art

- DrR Drosselrohrsänger - (*Acrocephalus arundinaceus*)
- Eisv Eisvogel - (*Alcedo atthis*)
- Gsp Grünspecht - (*Picus viridis*)
- Otl Ortolan - (*Emberiza hortulana*)
- TeR Teichralle - (*Gallinula chloropus*)
- Ttb Turteltaube - (*Streptopelia turtur*)
- WSto Weißstorch - (*Ciconia ciconia*)

Amphibien

- Lfr Laubfrosch - (*Hyla arborea*)
- Tfr Teichfrosch - (*Pelophylax kl. esculentus*)

Schmetterlinge

- KIWi Kleines Wiesenvögelchen - (*Coenonympha pamphilus*)

Käfer

- MaGo Marmorierter Goldkäfer - (*Protaetia marmorata marmorata*)

Säugetiere

- Bi Biber - (*Castor fiber*)
- FiO Fischotter - (*Lutra lutra*)

Biberreviere

Nachrichtlich

Schutzgebiete internationaler Bedeutung

- Flora-Fauna-Habitat (FFH)
- Vogelschutzgebiet (SPA)

Schutzgebiete nationaler Bedeutung

- Naturschutzgebiet (NSG)
- Landschaftsschutzgebiet (LSG)

Nutzungstypen
(außerhalb des Untersuchungsraumes)

- Wald
- Fließ- und Stillgewässer
- Offenland
- Siedlung

Sonstige Planzeichen

- Untersuchungsgebiet UVP-Bericht
- Landesgrenze
- Gemeindegrenze

Technische Planung

- geplante Rohrauswechslung / Umverlegung (inkl. Kabelrohranlage)
- geplante Kabelrohranlage
- Demontage
- Stilllegung
- FGL - Bestand
- Arbeitsstreifen
- Bauplan / Grundriss der Technischen Planung

Gewässerquerungen

- Querung in offener Bauweise
- Unterquerung mittels HDD-Verfahren
- Unterquerung mittels HDD-Verfahren, Querung in offener Bauweise nur bei Auftreten von Fehlstellen

Vogelarten nach Anhang I der VSchRL,
Sonstige Arten nach Anhang IV der FFH-RL
sowie gem. BArtSchV streng geschützte Arten

Überlagerung unterschiedlicher Arten
werden in Textkästchen dargestellt.

z. Bsp.:

- AbSe, BrFI, GrBf,
LaO, MFI, RHFI,
ZeFI

Datengrundlagen:

Biotope
Darstellung auf der Grundlage von Daten und mit Erlaubnis des Sächsisches Landesamtes für Umwelt, Landwirtschaft und Geologie (LfULG): Biotoptypen- und Landnutzungskartierung des Freistaates Sachsen (BTLNK) Stand von 2005. Erhaltung am 05.10.2017

Schutzgebiete
Digitale Schutzgebietsabgrenzungen: EPSG 25833: ETRS_1989_UTM_Zone_33N Naturschutzgebiete (NSG), Landschaftsschutzgebiete (LSG), Flächenhafte Naturdenkmale (FND); Baumdenkmale, Stand der Daten: 01.01.2017, Downloaddienst: Sächsisches Landesamt für Umwelt, Landwirtschaft und Geologie – Abteilung Naturschutz und Landschaftspflege, Download der Daten am 10.10.2017, unter: <https://www.umwelt.sachsen.de/umwelt/natur/24701.htm>

Flora-Fauna-Habitat-Gebiete (FFH); Stand der Daten Mai 2012, Europäische Vogelschutzgebiete (SPA); Stand der Daten: Dezember 2009, Downloaddienst: Sächsisches Landesamt für Umwelt, Landwirtschaft und Geologie – Abteilung Naturschutz und Landschaftspflege, Download der Daten am 29.01.2018, unter: <https://www.umwelt.sachsen.de/umwelt/natur/24920.htm>

Schutzgut Tiere
MultibaseCS: Artvorkommen aus der MultibaseCS-Artdatenbank Sachsen, Dateneingang am 28.05.2018

Landratsamt Meißen: Abfragen Artdaten, Dateneingang am 28.05.2018

Technische Planung
PLE Pipeline Engineering GmbH, Gürtelstraße 29 a/ 30, 10247 Berlin, Dateneingang 14.01.2019

GUB GEO UMWELT BAU, Straße der Jugend 33, 03050 Cottbus, Dateneingang 04.02.2019

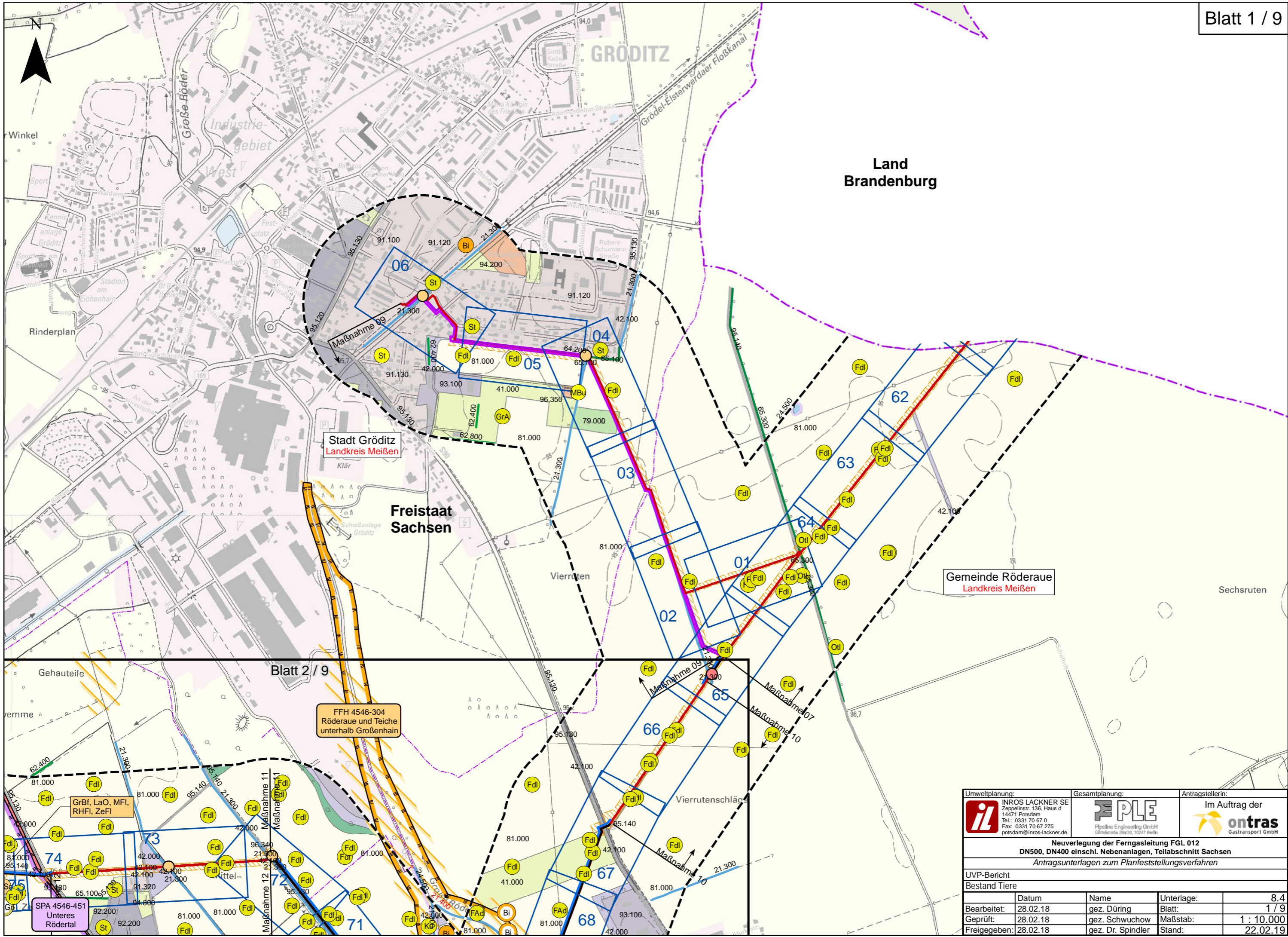
digitale Verwaltungsgrenzen:
VG250_KRS .shp – Kreise, V G250_LAN .shp – Länder, 1:250.000
© GeoBasis-DE / BKG 2018, Stand der Daten: 01.01.2017, Download der Daten: 24.01.2018, <http://www.bkg.bund.de>

Kartengrundlage:

Digitale Topografische Karte 1:500.000, Normalausgabe, © GeoBasis-DE / BKG 31.12.2015, Download am: 30.01.2018




Darstellung und Vervielfältigung nur mit Erlaubnis der INROS LACKNER SE

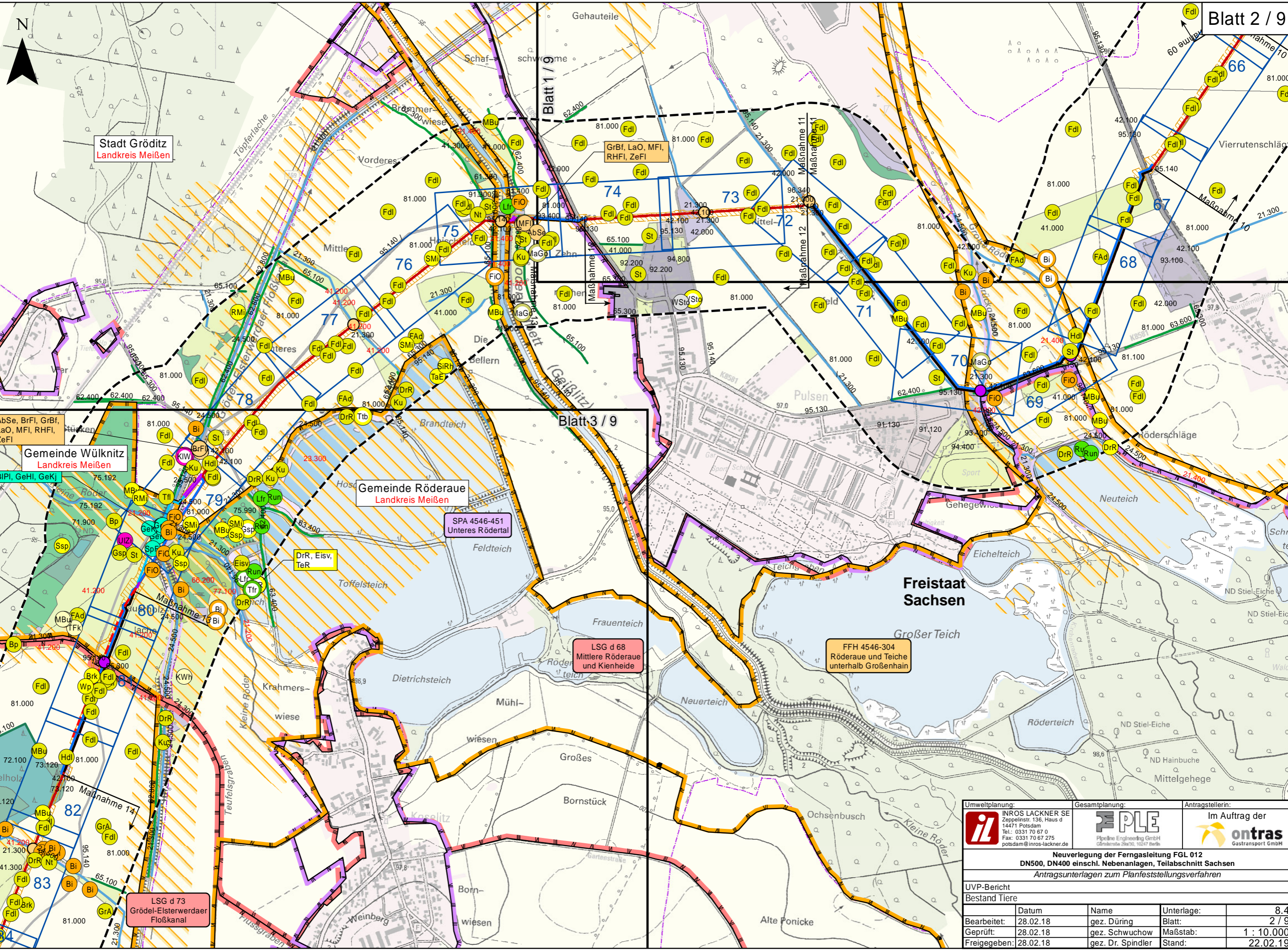
Umweltplanung: 	Gesamtplanung: 	Antragstellerin: 		
Neuerlegung der Ferngasleitung FGL 012 DN500, DN400 einschl. Nebenanlagen, Teilabschnitt Sachsen				
<i>Antragsunterlagen zum Planfeststellungsverfahren</i>				
UVP-Bericht				
Bestand Tiere				
	Datum	Name	Unterlage:	8,4
Bearbeitet:	28.02.18	gez. Düring	Blatt:	Legende
Geprüft:	28.02.18	gez. Schwuchow	Maßstab:	ohne
Freigegeben:	28.02.18	gez. Dr. Spindler	Stand:	22.02.19



P:\2017\2017-04\01\Projekt\05\09\GIS\IS\NU08_4_uvp_bstfau.mxd

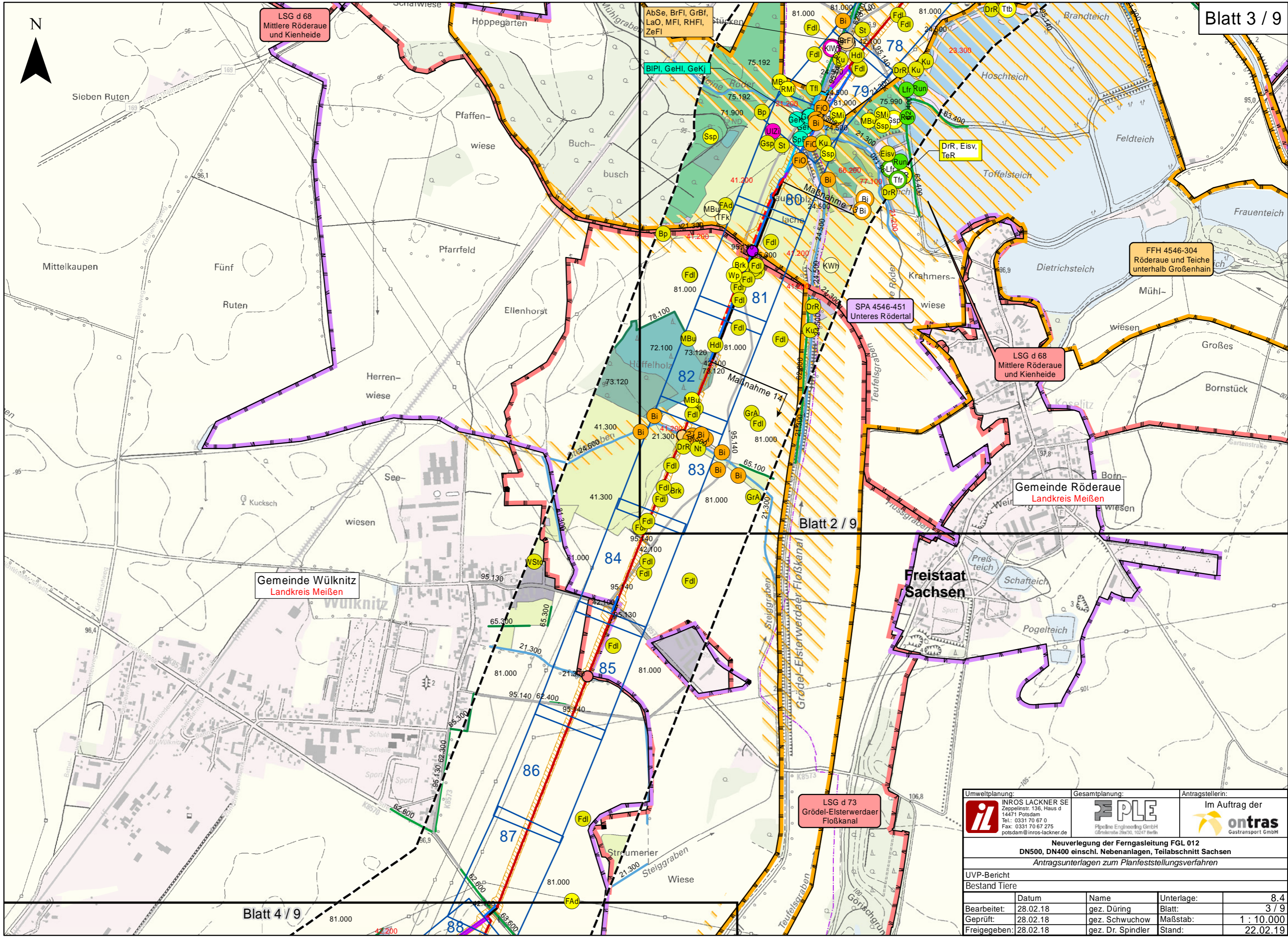
Blatt 2 / 9

Umweltplanung:  INROS LACKNER SE Zeppelinstr. 136, Haus d 14471 Potsdam Tel.: 0331 70 67 0 Fax: 0331 70 67 275 potsdam@inros-lackner.de		Gesamtplanung:  Pipeline Engineering GmbH Görsenstraße 30, 10247 Berlin		Antragstellerin: Im Auftrag der  ontras Gastransport GmbH	
Neuerlegung der Ferngasleitung FGL 012 DN500, DN400 einschl. Nebenanlagen, Teilabschnitt Sachsen Antragsunterlagen zum Planfeststellungsverfahren					
UVP-Bericht					
Bestand Tiere					
	Datum	Name	Unterlage:	8,4	
Bearbeitet:	28.02.18	gez. Düring	Blatt:	1 / 9	
Geprüft:	28.02.18	gez. Schwuchow	Maßstab:	1 : 10.000	
Freigegeben:	28.02.18	gez. Dr. Spindler	Stand:	22.02.19	



P:\2017\2017-0400\Projekt\05\09\GIS\IS\NU08_4_uvp_bstfau.mxd

Umweltplanung:		Gesamtplanung:		Antragstellerin:	
 INROS LACKNER SE Zeppelinstr. 136, Haus d 14471 Potsdam Tel.: 0331 70 67 0 Fax: 0331 70 67 275 potsdam@inros-lackner.de		 Pipeline Engineering GmbH Görsenstraße 29/30, 10247 Berlin		 Im Auftrag der Gastransport GmbH	
Neuerlegung der Ferngasleitung FGL 012 DN500, DN400 einschl. Nebenanlagen, Teilabschnitt Sachsen Antragsunterlagen zum Planfeststellungsverfahren					
UVP-Bericht					
Bestand Tiere					
	Datum	Name	Unterlage:		
Bearbeitet:	28.02.18	gez. Düring	Blatt:	8,4 / 2 / 9	
Geprüft:	28.02.18	gez. Schwuchow	Maßstab:	1 : 10.000	
Freigegeben:	28.02.18	gez. Dr. Spindler	Stand:	22.02.19	



LSG d 68
Mittlere Röderau
und Kienheide

AbSe, BrFI, GrBf,
LaO, MFI, RHFf,
ZeFI

BiPl, GeHf, GeKf

DrR, Esv,
TeR

FFH 4546-304
Röderau und Teiche
unterhalb Großenhain

SPA 4546-451
Unteres Röderal

Gemeinde Röderau
Landkreis Meißen

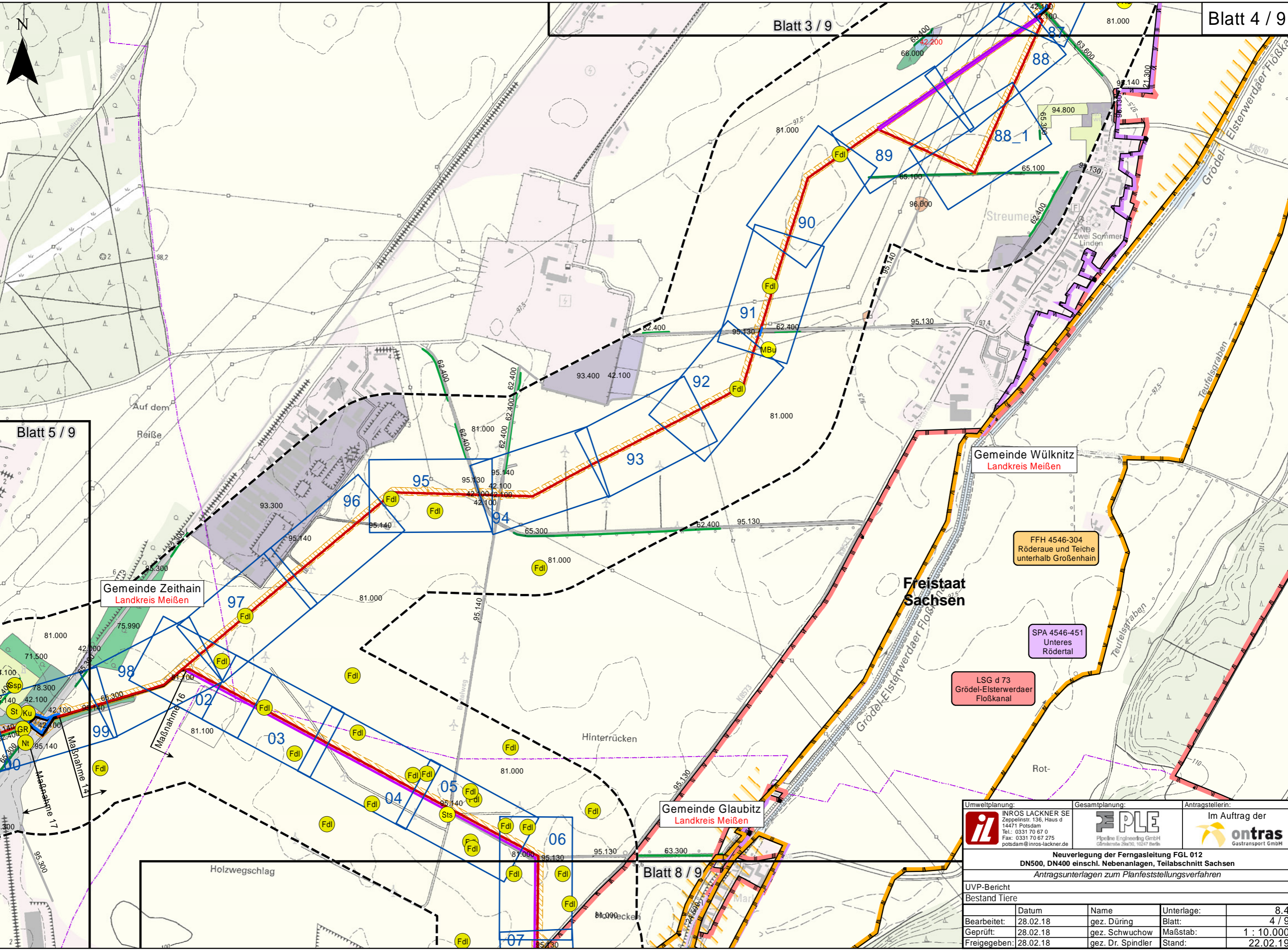
Gemeinde Wülknitz
Landkreis Meißen

Freistaat
Sachsen

LSG d 73
Grödel-Elsterwerdaer
Floßkanal

Umweltplanung:		Gesamtplanung:		Antragstellerin:	
INROS LACKNER SE Zeppelinstr. 136, Haus d 14471 Potsdam Tel.: 0331 70 67 0 Fax: 0331 70 67 275 potsdam@inros-lackner.de		Pipeline Engineering GmbH Görsenstraße 25a/30, 10247 Berlin		Im Auftrag der	
Neuerlegung der Ferngasleitung FGL 012					
DN500, DN400 einschl. Nebenanlagen, Teilabschnitt Sachsen					
Antragsunterlagen zum Planfeststellungsverfahren					
UVP-Bericht					
Bestand Tiere					
	Datum	Name	Unterlage:	8,4	
Bearbeitet:	28.02.18	gez. Düring	Blatt:	3 / 9	
Geprüft:	28.02.18	gez. Schwuchow	Maßstab:	1 : 10.000	
Freigegeben:	28.02.18	gez. Dr. Spindler	Stand:	22.02.19	

P:\2017\2017-0400\Projekt\05\09\GIS\ISNU08_4_uvp_bstfau.mxd



Gemeinde Wülknitz
Landkreis Meißen

FFH 4546-304
Röderaue und Teiche
unterhalb Großenhain

SPA 4546-451
Unteres
Rödertal

LSG d 73
Grödel-Elsterwerdaer
Floßkanal

Gemeinde Zeithain
Landkreis Meißen

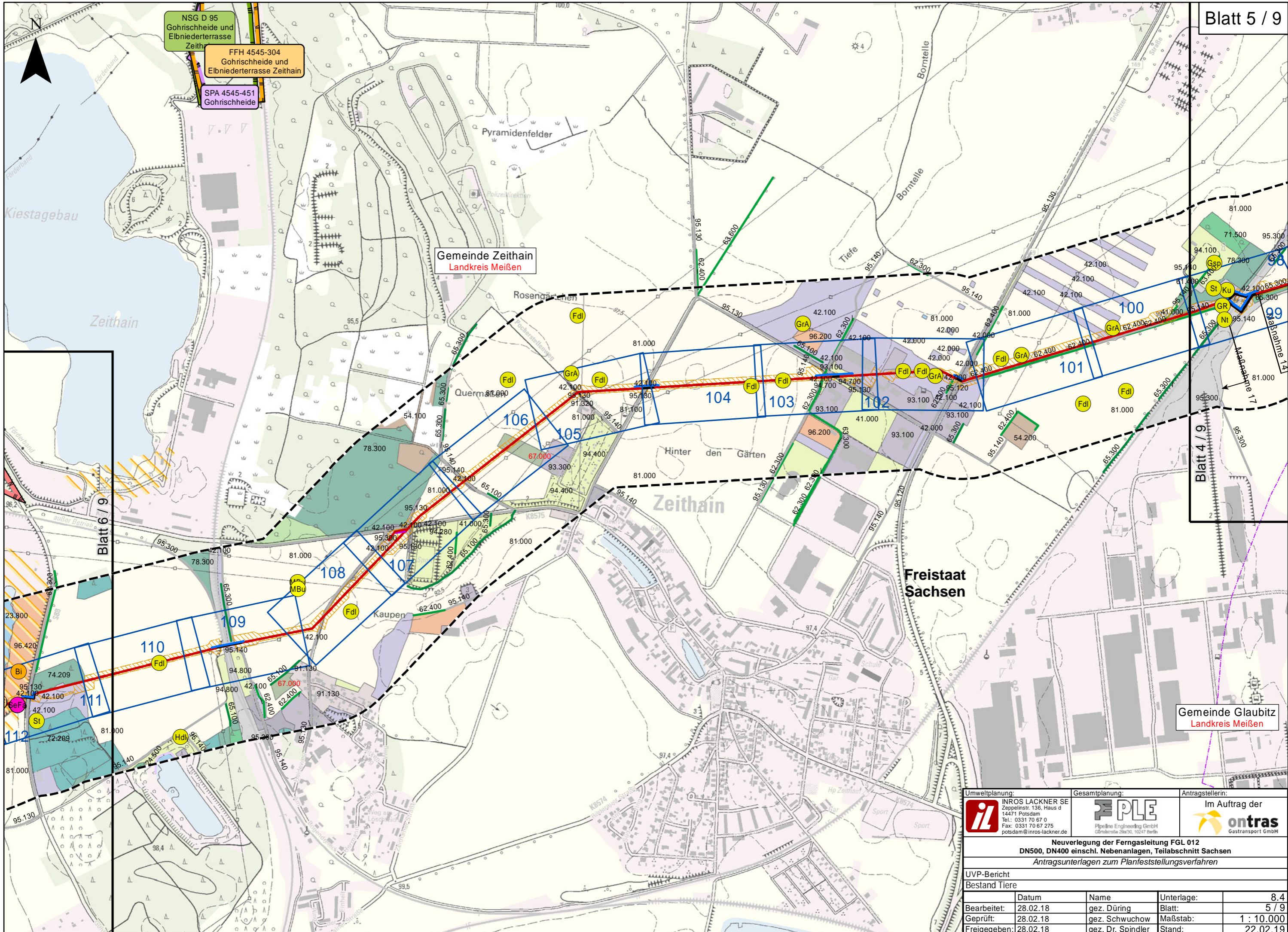
Gemeinde Glaubitz
Landkreis Meißen

Umweltplanung:  INROS LACKNER SE Zeppelinstr. 136, Haus d 14471 Potsdam Tel.: 0331 70 67 0 Fax: 0331 70 67 275 potsdam@inros-lackner.de	Gesamtplanung:  PLE Pipeline Engineering GmbH Görlitzer Str. 30, 10247 Berlin	Antragstellerin: Im Auftrag der  ontras Gastransport GmbH
--	---	---




Neuerlegung der Ferngasleitung FGL 012
DN500, DN400 einschl. Nebenanlagen, Teilabschnitt Sachsen
Antragsunterlagen zum Planfeststellungsverfahren

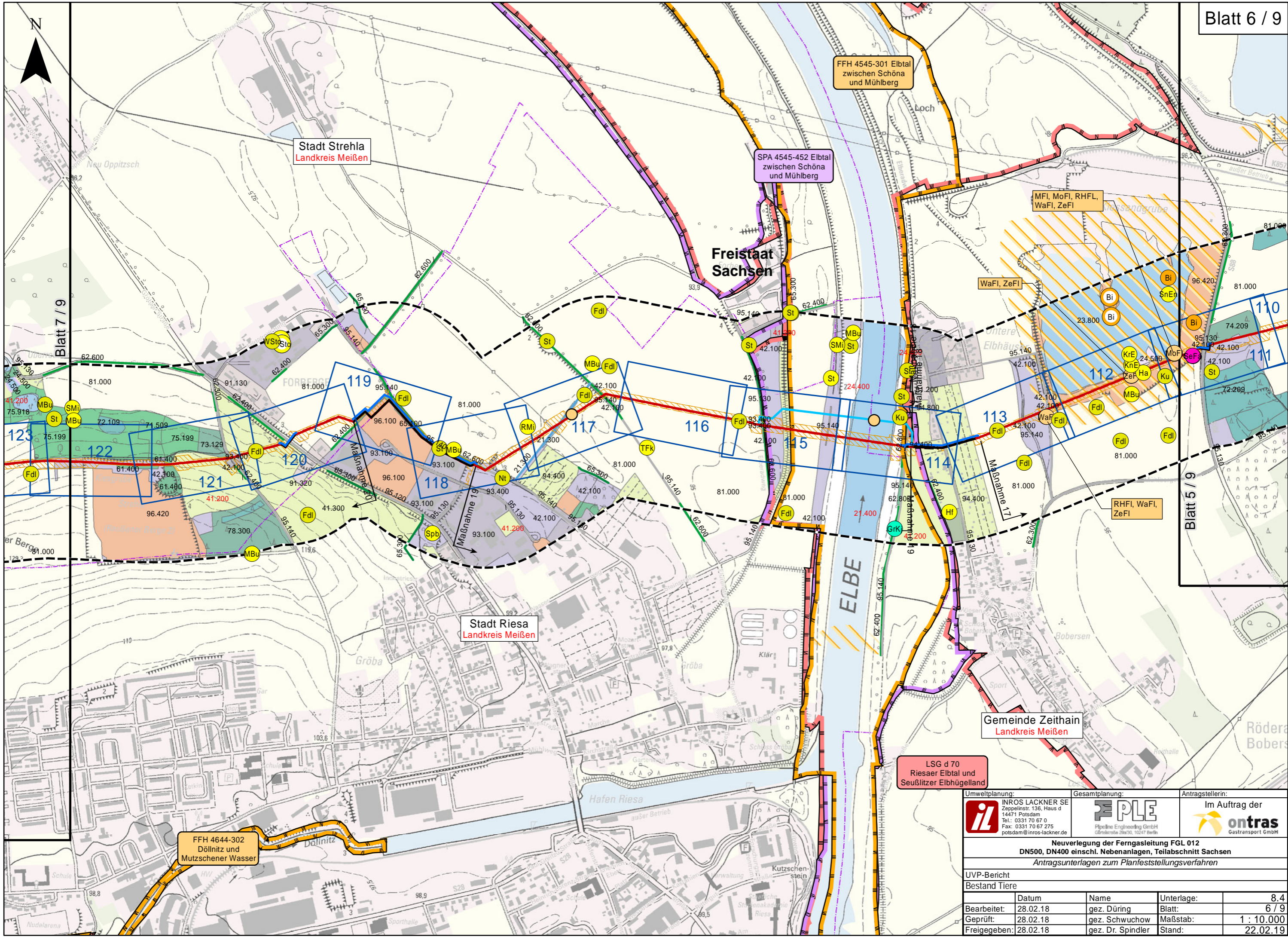
UVP-Bericht				
Bestand Tiere				
	Datum	Name	Unterlage:	8,4
Bearbeitet:	28.02.18	gez. Düring	Blatt:	4 / 9
Geprüft:	28.02.18	gez. Schwuchow	Maßstab:	1 : 10.000
Freigegeben:	28.02.18	gez. Dr. Spindler	Stand:	22.02.19

P:\2017\2017-0400\Projekt\05\09\GIS\IS\NU08_4_uvp_bstfau.mxd



P:\2017\2017-0400\Projekt\05\09\GIS\IS\NU08_4_uvp_bstfau.mxd

 Umweltplanung: INROS LACKNER SE Zeppelinstr. 136, Haus d 14471 Potsdam Tel.: 0331 70 67 0 Fax: 0331 70 67 275 potsdam@inros-lackner.de		Gesamtplanung:  PIPELINE ENGINEERING GmbH Götterstraße 23a/30, 10247 Berlin		Antragstellerin: Im Auftrag der  ontras Gastransport GmbH	
Neuerlegung der Ferngasleitung FGL 012 DN500, DN400 einschl. Nebenanlagen, Teilabschnitt Sachsen Antragsunterlagen zum Planfeststellungsverfahren					
UVP-Bericht					
Bestand Tiere					
Bearbeitet:	Datum:	Name:	Unterlage:		
Geprüft:	28.02.18	gez. Düring	Blatt:	8/9	
Freigegeben:	28.02.18	gez. Schwuchow	Maßstab:	1 : 10.000	
	28.02.18	gez. Dr. Spindler	Stand:	22.02.19	

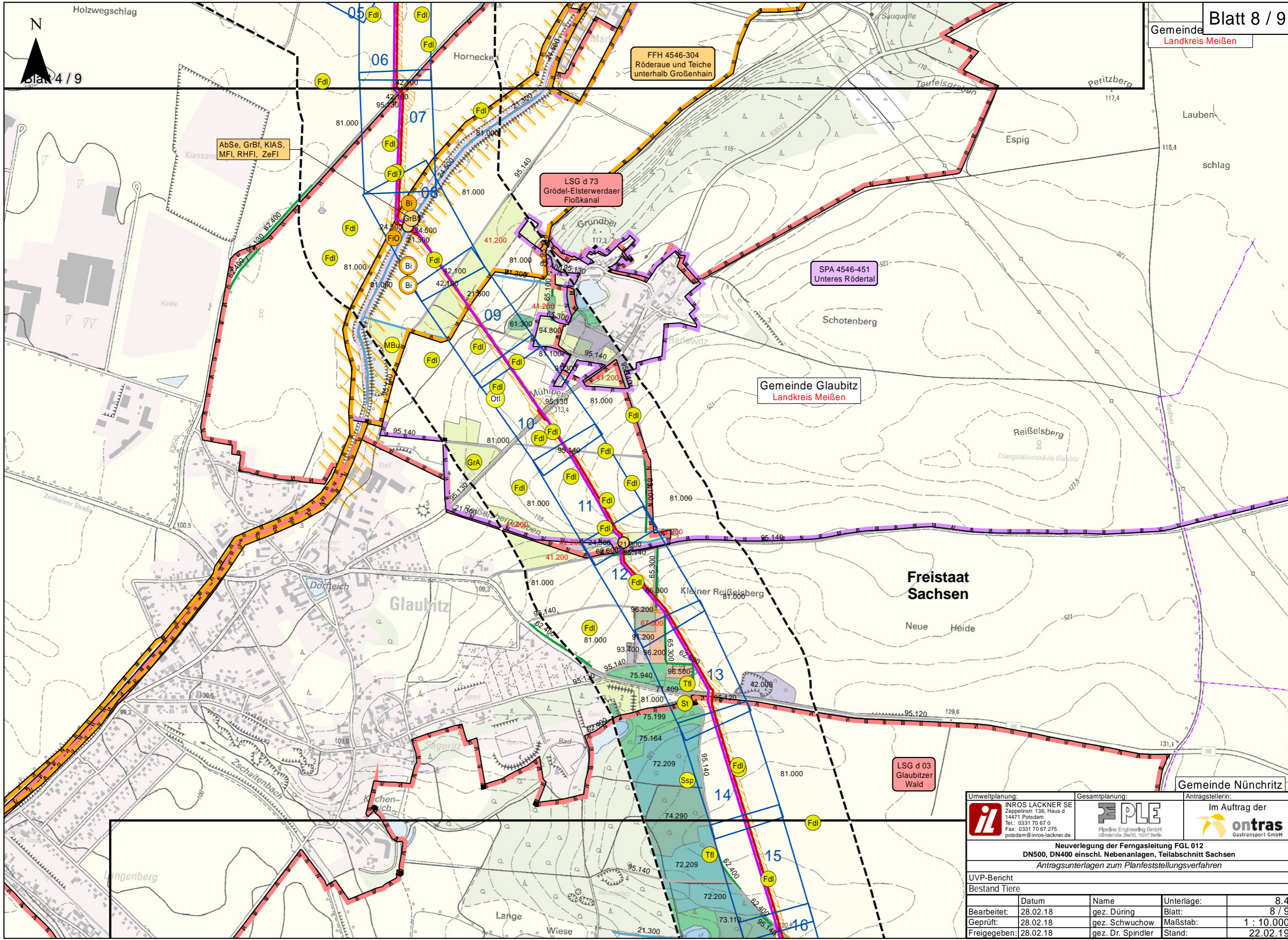


P:\2017\2017-04\01\Projekt\05\09\GIS\IS\NU08_4_uvp_bstfau.mxd

INROS LACKNER SE Zeppelinstr. 136, Haus d 14471 Potsdam Tel.: 0331 70 67 0 Fax: 0331 70 67 275 potsdam@inros-lackner.de		Gesamtplanung: Pipeline Engineering GmbH Görschstraße 23a/30, 10247 Berlin		Antragstellerin: Im Auftrag der ontras Gastransport GmbH	
Neuerlegung der Ferngasleitung FGL 012 DN500, DN400 einschl. Nebenanlagen, Teilabschnitt Sachsen Antragsunterlagen zum Planfeststellungsverfahren					
UVP-Bericht					
Bestand Tiere					
	Datum	Name	Unterlage:	8,4	
Bearbeitet:	28.02.18	gez. Düring	Blatt:	6 / 9	
Geprüft:	28.02.18	gez. Schwuchow	Maßstab:	1 : 10.000	
Freigegeben:	28.02.18	gez. Dr. Spindler	Stand:	22.02.19	

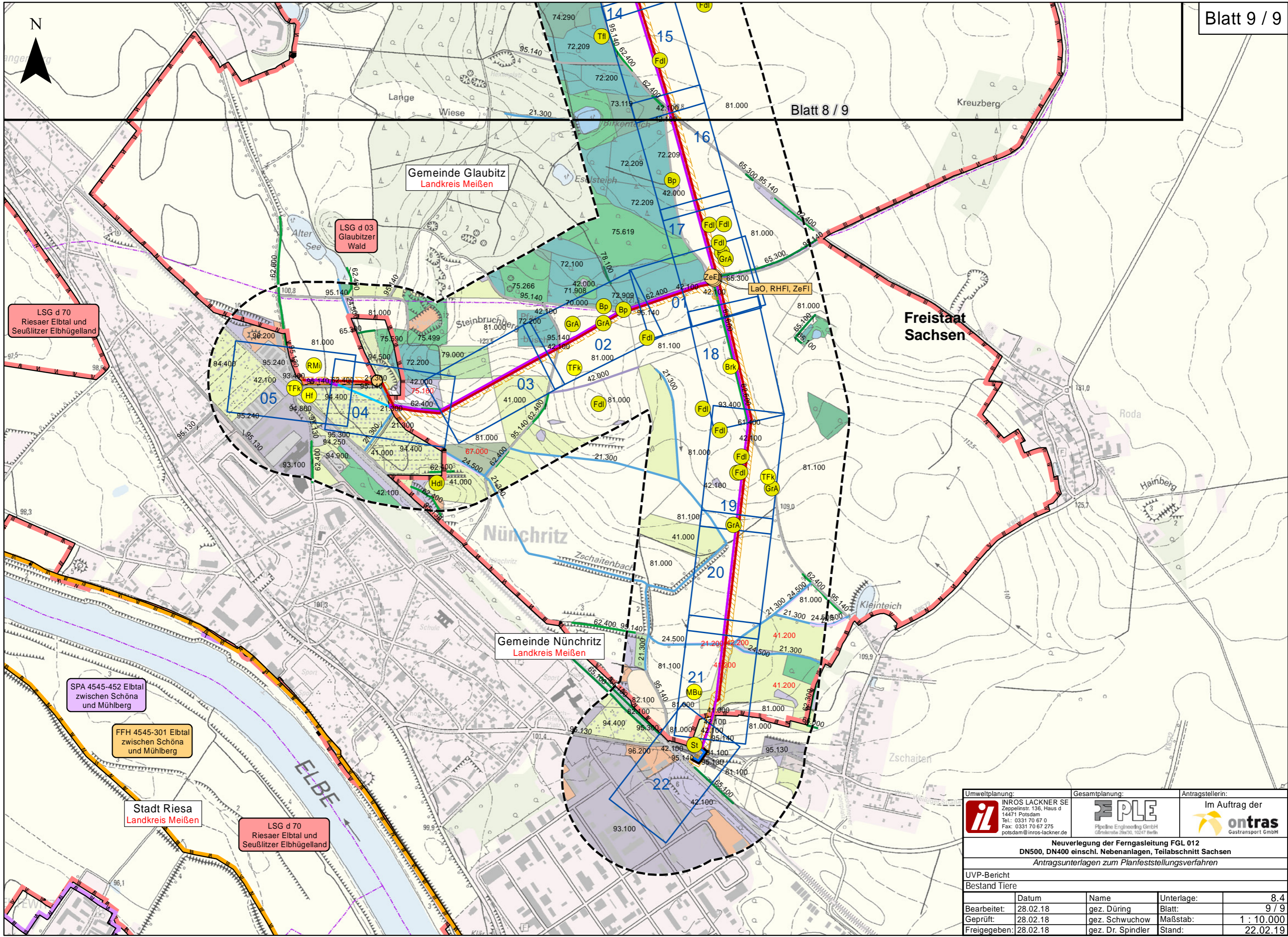
Blatt 7 / 9

Blatt 5 / 9



P:\2017\2017-04\001\Projekt\05\09\GIS\IS\NU08_4_uvp_bstfau.mxd

Umweltplanung:		Gesamtplanung:		Antragstellerin:	
INROS LACKNER SE Zeppelinstr. 136, Haus d 14471 Potsdam Tel.: 0331 70 67 0 Fax: 0331 70 67 275 potsdam@inros-lackner.de		Pipeline Engineering GmbH Görsenstraße 21a/30, 10247 Berlin		Im Auftrag der	
Neuerlegung der Ferngasleitung FGL 012 DN500, DN400 einschl. Nebenanlagen, Teilabschnitt Sachsen Antragsunterlagen zum Planfeststellungsverfahren					
UVP-Bericht					
Bestand Tiere					
	Datum	Name	Unterlage:	8,4	
Bearbeitet:	28.02.18	gez. Düring	Blatt:	8 / 9	
Geprüft:	28.02.18	gez. Schwuchow	Maßstab:	1 : 10.000	
Freigegeben:	28.02.18	gez. Dr. Spindler	Stand:	22.02.19	



LSG d 70
Riesauer Elbtal und
Seußlitzer Elbhügelland

LSG d 03
Glaubitzer
Wald

SPA 4545-452 Elbtal
zwischen Schöna
und Mühlberg

FFH 4545-301 Elbtal
zwischen Schöna
und Mühlberg




Stadt Riesa
Landkreis Meißen

LSG d 70
Riesauer Elbtal und
Seußlitzer Elbhügelland

Gemeinde Glaubitz
Landkreis Meißen

Gemeinde Nünchritz
Landkreis Meißen

Freistaat
Sachsen

Umweltplanung:  INROS LACKNER SE Zeppelinstr. 136, Haus d 14471 Potsdam Tel.: 0331 70 67 0 Fax: 0331 70 67 275 potsdam@inros-lackner.de	Gesamtplanung:  PLE Pipeline Engineering GmbH Görschstraße 23a/30, 10247 Berlin	Antragstellerin: Im Auftrag der  ontras Gastransport GmbH		
Neuerlegung der Ferngasleitung FGL 012 DN500, DN400 einschl. Nebenanlagen, Teilabschnitt Sachsen Antragsunterlagen zum Planfeststellungsverfahren				
UVP-Bericht				
Bestand Tiere				
	Datum	Name	Unterlage:	8,4
Bearbeitet:	28.02.18	gez. Düring	Blatt:	9 / 9
Geprüft:	28.02.18	gez. Schwuchow	Maßstab:	1 : 10.000
Freigegeben:	28.02.18	gez. Dr. Spindler	Stand:	22.02.19

P:\2017\2017-0400\Projekt05\09\GIS\ISNU08_4_uvp_bstfau.mxd