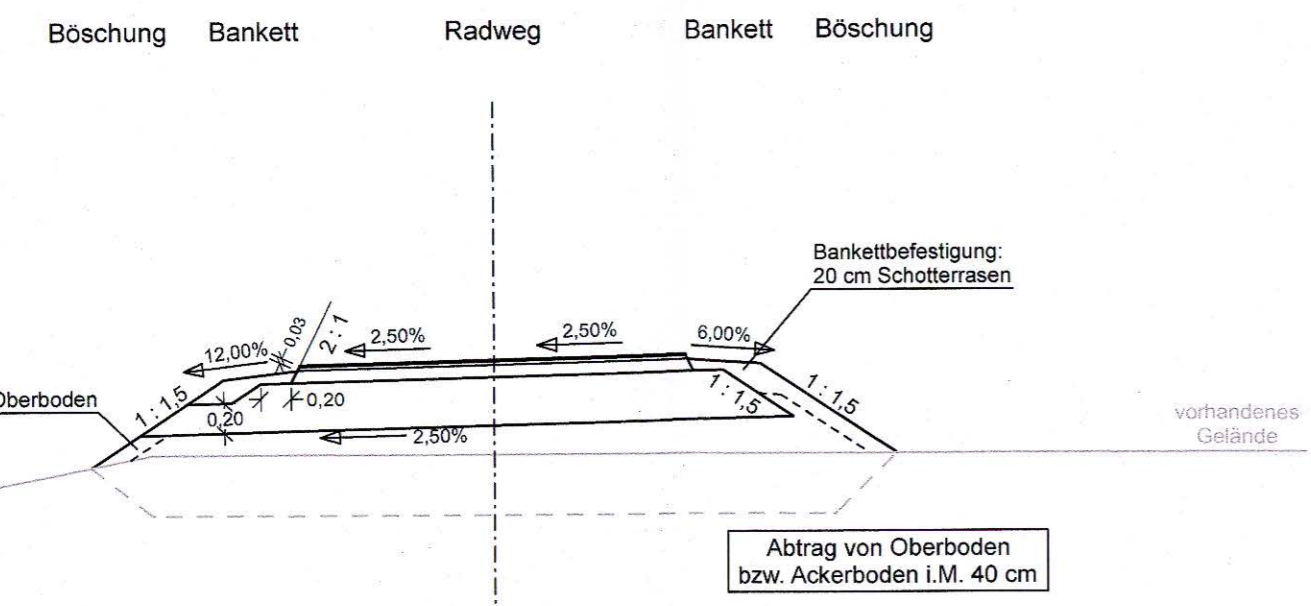
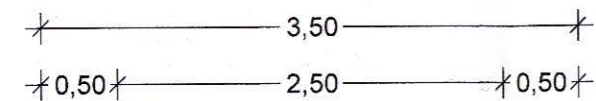
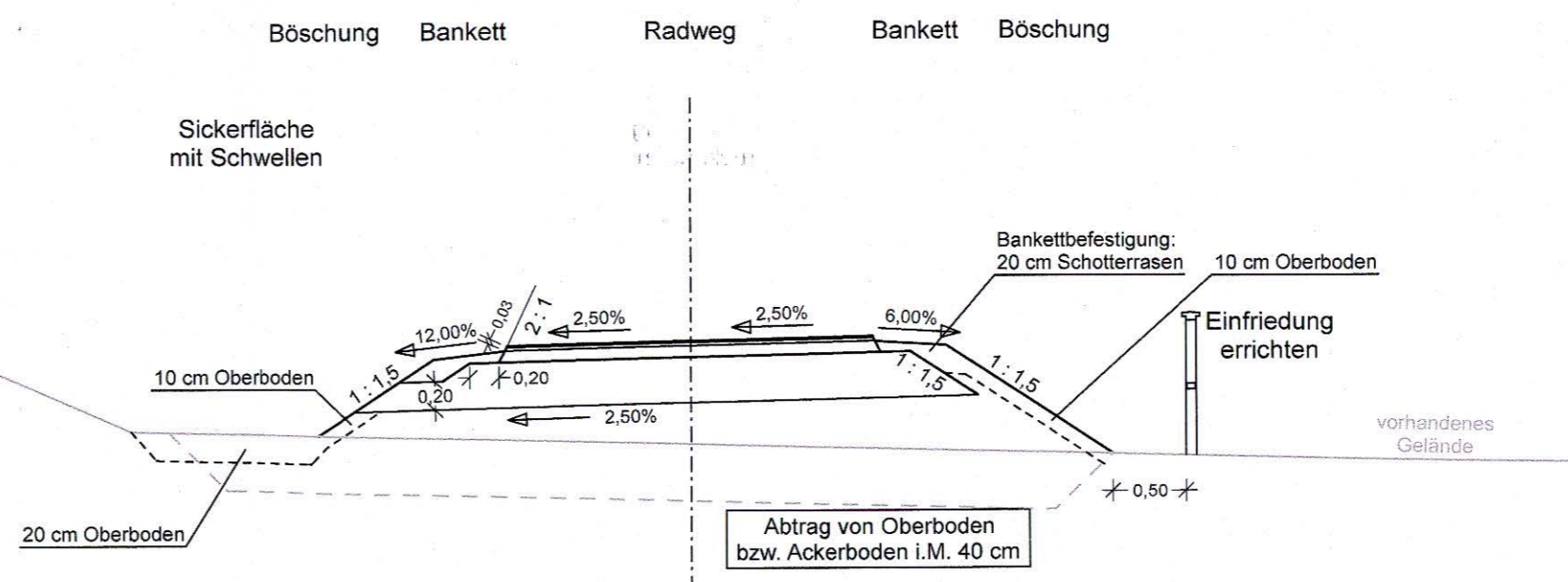
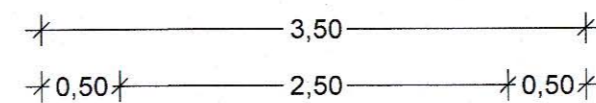


Fahrbahnbegleitender Radweg

Bau-km 0+828,50 bis 1+404 und
Bau-km 1+685 bis 2+167

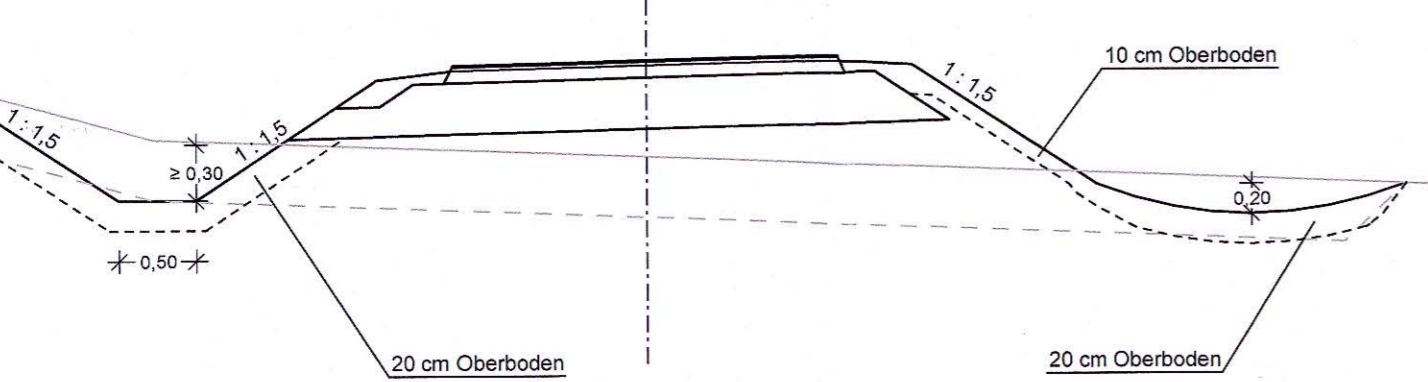
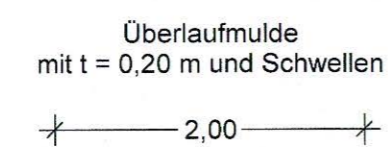


Verlauf hinter dem Gehölzstreifen
Bau-km 1+404 bis 1+685



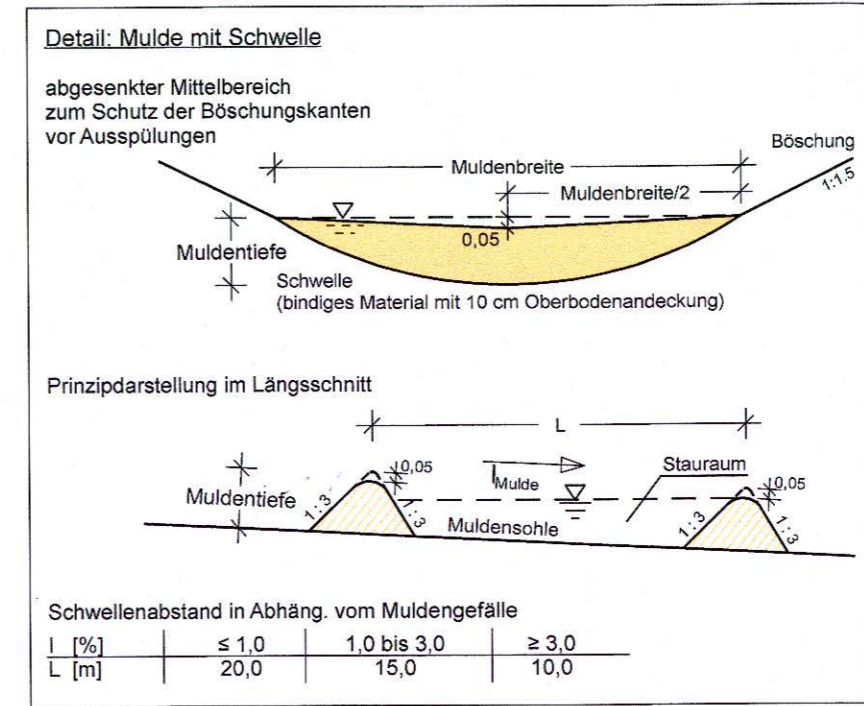
Herstellung von Grabenprofilierung und Überlaufmulde

Grabenprofilierung



Oberbau des Radweges
nach RStO 12, Tafel 6, Zeile 2 (Asphalt)
45 cm Dicke des frostsicheren Oberbaus

Oberbau der Zufahrten
gemäß RStO 12, Tafel 1, Zeile 1, Bk0,3
65 cm Dicke des frostsicheren Oberbaus



Ingenieurbüro für Verkehrsanlagen GmbH

Niederlassung Sachsen, Büro Leipzig
Ludwig-Erhard-Straße 55a, 04103 Leipzig

Bearbeitet: 01/2021	Dipl.-Ing. Alexander Zobel
Gezeichnet: 01/2021	Karola Helmer
Geprüft: 01/2021	Dr.-Ing. Ulrich Engelke
Projekt-Nr.: 2 5925 203	

Landesamt für Straßenbau und Verkehr

Niederlassung Meißen
Heinrich-Heine-Straße 23 c
01662 Meißen

Tel.: 03521 / 7189-0
Fax: 03521 / 7189-1999
E-Mail: Poststelle.NL-Meißen@lasuv.sachsen.de

Bearbeitet: 29.03.2021	Dipl.-Ing. Thomas Stein Sachbearbeiter/Planung
Geprüft: 30.04.21	Dipl.-Ing. Sybille Knauth Referatsleiterin/Planung
	Faß, AL Planung, Straßenbau

Nr.	Art der Änderung	Datum	Zeichen

Feststellungsentwurf

LANDESAMT FÜR STRASSENBAU UND VERKEHR



Unterlage 14 / Blatt-Nr.: 1
Regelquerschnitte

S 81 / Zschautz - Lenz / NK 4747 057, Stat. 2,449 bis NK 4747 057, Stat. 0,382
MaViS-Nr.: M 0000 5331
Maßstab: 1 : 50

S 81 Anbau eines Radweges zwischen Zschautz und Lenz

aufgestellt:
Landesamt für Straßenbau und Verkehr,
Niederlassung Meißen

03. MAI 2021
Meißen,

Wohmann
Holger Wohmann
Niederlassungsleiter

