

Zeichenerklärung

Grunderwerb

- zu erwerbende Fläche
- vorübergehend in Anspruch zu nehmende Fläche
- zu erwerbende Fläche für LBP

----- Baufeldgrenze

14/2 4 248 m² Flurstück / Größe des Flurstückes

2.34.1 345 m² lfd. Nr. im Grunderwerbsverzeichnis / Größe der Teilfläche
2 Nr. des Grunderwerbsplanes
34 lfd. Nr. des betroffenen Flurstückes
1 Teilfläche eines Flurstückes

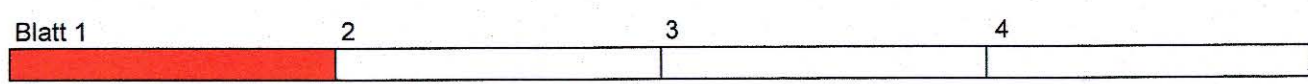
Zusammengehörigkeitspfeil

Gemarkungsgrenze

Flurgrenze

Flurstücksgrenze außerhalb/ innerhalb des Baufeldes

116
12 Flurstücksnummer



IBV Ingenieurbüro für Verkehrsanlagen GmbH

Niederlassung Sachsen, Büro Leipzig
Ludwig-Erhard-Straße 55a, 04103 Leipzig

Bearbeitet: 01/2021 Dipl.-Ing. Alexander Zobel
Gezeichnet: 01/2021 Karola Helmer
Geprüft: 01/2021 Dr.-Ing. Ulrich Engelke
Projekt-Nr.: 2 5925 203

Landesamt für Straßenbau und Verkehr

Niederlassung Meißen
Heinrich-Heine-Straße 23 c
01662 Meißen

Tel.: 03521 / 7189-0
Fax: 03521 / 7189-1999
E-Mail: Poststelle.NL-Meissen@lsv.sachsen.de

Bearbeitet: Dipl.-Ing. Thomas Stein
Sachgebietsleiter
Geprüft: Dr.-Ing. Gerd Krauth
Referatsleiter Planung

FAS, AL Planung, Straßenbau

Nr.	Art der Änderung	Datum	Zeichen

Feststellungsentwurf

LANDESAMT FÜR STRASSENBAU UND VERKEHR

Freistaat SACHSEN

S 81 / Zschautz - Lenz / NK 4747 057, Stbl. 2.449 bis NK 4747 057, Stbl. 0.382
MaVIS-Nr.: M 0000 5331

Unterlage 10.1 / Blatt-Nr.: 1
Grunderwerbsplan
Bau-km 0+640 bis 0+890
Maßstab: 1:1000

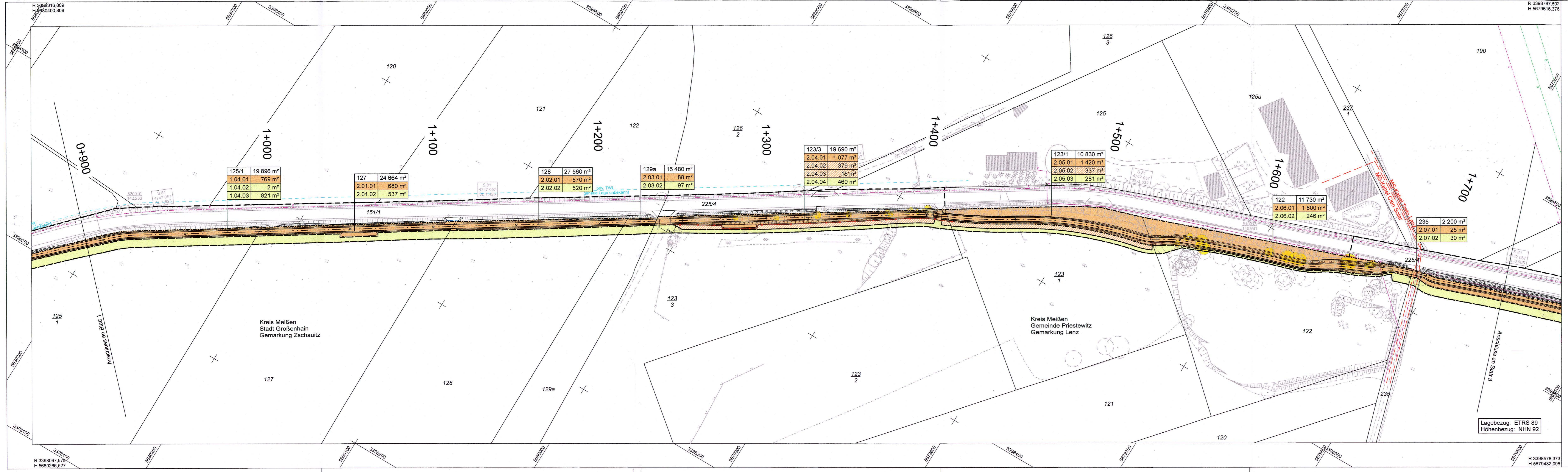
S 81
Anbau eines Radweges
zwischen Zschautz und Lenz

aufgestellt:
Landesamt für Straßenbau und Verkehr,
Niederlassung Meißen

03. MAI 2021

Wohlschläger
Holger Wohlschläger
Niederlassungsleiter

Lagebezug: ETRS 89
Höhenbezug: NHN 92



Zeichenerklärung

Grunderwerb

- zu erwerbende Fläche
- vorübergehend in Anspruch zu nehmende Fläche
- zu erwerbende Fläche für LBP

----- Baufeldgrenze

14/2 4 248 m² Flurstück / Größe des Flurstückes

2.34.1 345 m² lfd. Nr. im Grunderwerbsverzeichnis / Größe der Teilfläche
2 Nr. des Grunderwerbsplanes
34 lfd. Nr. des betroffenen Flurstückes
1 Teilfläche eines Flurstückes

↔ Zusammengehörigkeitspfeil

--- Gemarkungsgrenze

--- Flurgrenze

--- Flurstücksgrenze außerhalb/ innerhalb des Baufeldes

116
12 Flurstücksnummer

Blatt 1	2	3	4
---------	---	---	---

Ingenieurbüro für Verkehrsanlagen GmbH
Niederlassung Sachsen, Büro Leipzig
Ludwig-Erhard-Straße 55a, 04103 Leipzig

Bearbeitet: 01/2021	A.ZSC Dipl.-Ing. Alexander Zobel
Gezeichnet: 01/2021	Karola Helmer
Geprüft: 01/2021	Engelke Dr.-Ing. Ulrich Engelke
Projekt-Nr.:	2 5925 203

Landesamt für Straßenbau und Verkehr
Niederlassung Meißen
Heinrich-Heine-Straße 23 c
01662 Meißen

Bearbeitet: 01/2021	Dipl.-Ing. Thomas Stein Sachbearbeiter Planung
Geprüft: 01/2021	Sylvia Knauth Referatsleiterin Planung
Fa3, AL Planung, Straßenbau	

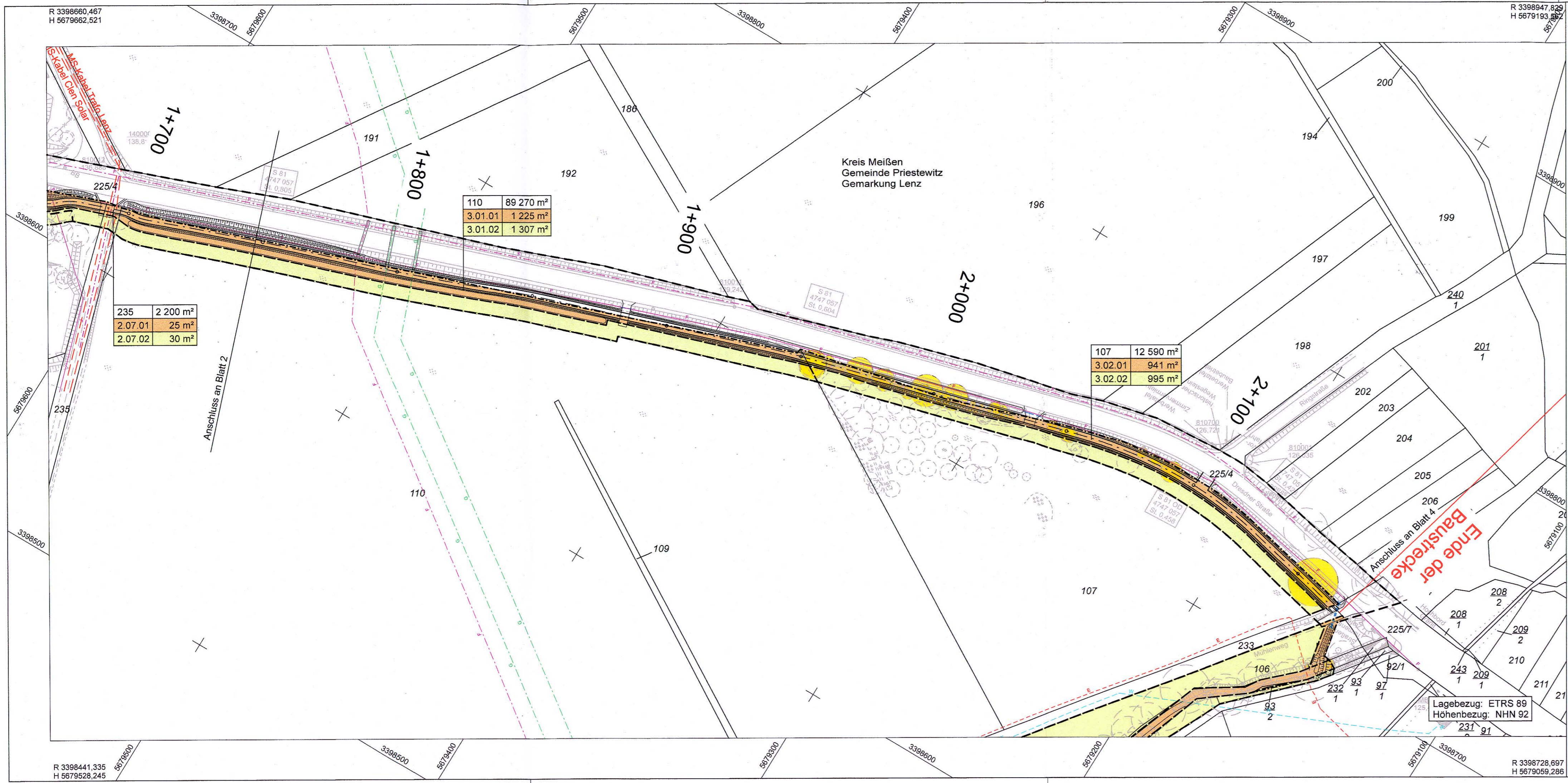
Nr.	Art der Änderung	Datum	Zeichen

Feststellungsentwurf

LANDESAMT FÜR STRASSENBAU UND VERKEHR S 81 / Zschauitz - Lenz / NK 4747 057, Stat. 2,449 bis NK 4747 057, Stat. 0,382 Maßstab: 1:1000	Freistaat SACHSEN	Unterlage 10.1 / Blatt-Nr.: 2 Grunderwerbsplan Bau-km 0+890 bis 1+750 Maßstab: 1:1000
---	-------------------	---

S 81
Anbau eines Radweges
zwischen Zschauitz und Lenz

aufgestellt: Landesamt für Straßenbau und Verkehr, Niederlassung Meißen 03. MAI 2021 Meißen,	 Holger Wohsmann Niederlassungsleiter
--	---



Zeichenerklärung

Grunderwerb

- zu erwerbende Fläche
- vorübergehend in Anspruch zu nehmende Fläche
- zu erwerbende Fläche für LBP

----- Baufeldgrenze

14/2 4 248 m² Flurstück / Größe des Flurstückes

2.34.1 345 m² lfd. Nr. im Grunderwerbsverzeichnis / Größe der Teilfläche
2 Nr. des Grunderwerbsplanes
34 lfd. Nr. des betroffenen Flurstückes
1 Teilfläche eines Flurstückes

← Zusammengehörigkeitspfeil

--- Gemarkungsgrenze
--- Flurgrenze
--- Flurstücksgrenze außerhalb/ innerhalb des Baufeldes

116
12 Flurstücksnummer



IBV Ingenieurbüro für Verkehrsanlagen GmbH
Niederlassung Sachsen, Büro Leipzig
Ludwig-Erhard-Straße 55a, 04103 Leipzig

Bearbeitet: 01/2021 Dipl.-Ing. Alexander Zobel
Gezeichnet: 01/2021 Karola Helmer
Geprüft: 01/2021 Dr.-Ing. Ulrich Engelke
Projekt-Nr.: 2 5925 203

Landesamt für Straßenbau und Verkehr

Niederlassung Meißen
Heinrich-Heine-Straße 23 c
01662 Meißen

Tel.: 03521 / 7189-0
Fax: 03521 / 7189-1999
E-Mail: Poststelle.NL-Meißen@lasuv.sachsen.de

Bearbeitet: 29.03.2021 Dipl.-Ing. Thomas Stein
Geprüft: 01.04.21 Dipl.-Ing. Sybille Bräune
Projekt-Nr.: 2 5925 203

Nr.	Art der Änderung	Datum	Zeichen

Feststellungsentwurf

LANDESAMT FÜR STRASSENBAU UND VERKEHR Freistaat SACHSEN

S 81 / Zschauitz - Lenz / NK 4747 057, Stat. 2.449 bis NK 4747 057, Stat. 0.382
MaVis-Nr.: M 0000 5331

Unterlage 10.1 / Blatt-Nr.: 3
Grunderwerbsplan
Bau-km 1+750 bis 2+173
Maßstab: 1:1000

S 81
Anbau eines Radweges
zwischen Zschauitz und Lenz




aufgestellt:
Landesamt für Straßenbau und Verkehr,
Niederlassung Meißen









03. MAI 2021

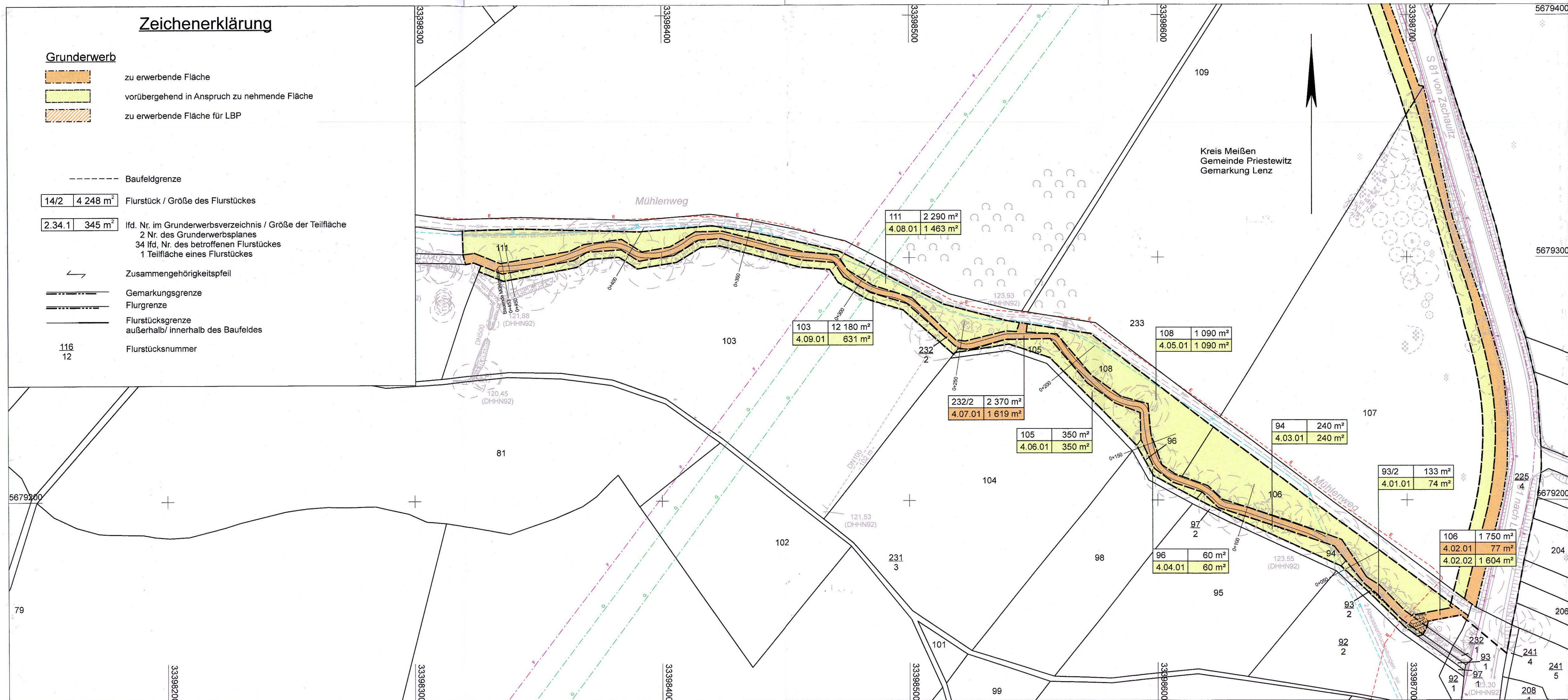
Wohsmann
Hölger Wohsmann
Niederlassungsleiter

Zeichenerklärung


Grunderwerb

-  zu erwerbende Fläche
-  vorübergehend in Anspruch zu nehmende Fläche
-  zu erwerbende Fläche für LBP

-  Baufeldgrenze
-  14/2 4 248 m² Flurstück / Größe des Flurstückes
-  2.34.1 345 m² lfd. Nr. im Grunderwerbsverzeichnis / Größe der Teilfläche
2 Nr. des Grunderwerbsplanes
34 lfd. Nr. des betroffenen Flurstückes
1 Teilfläche eines Flurstückes
-  Zusammengehörigkeitspfeil
-  Gemarkungsgrenze
-  Flurgrenze
-  Flurstücksgrenze außerhalb/ innerhalb des Baufeldes
-  116
12 Flurstücksnummer



Blatt 1	2	3	4
---------	---	---	---



**Ingenieurbüro für
Verkehrsanlagen
GmbH**

Niederlassung Sachsen, Büro Leipzig
Ludwig-Erhard-Straße 55a, 04103 Leipzig

Bearbeitet: 01/2021	Dipl.-Ing. Alexander Zobel
Gezeichnet: 01/2021	Karola Heimer
Geprüft: 01/2021	Dr.-Ing. Ulrich Engelke
Projekt-Nr.:	2 5925 203

Landesamt für Straßenbau und Verkehr

Niederlassung Meißen
Heinrich-Heine-Straße 23 c
01662 Meißen

Tel.: 03521 / 7189-0
Fax: 03521 / 7189-1999
E-Mail: Poststelle.NL-Meißen@lasuv.sachsen.de

Bearbeitet: 29.03.2021	Dipl.-Ing. Thomas Stein Sachbearbeiter-Planung
Geprüft: 01.04.2021	Sybil Knauth Registrator-Planung
Faß, AL Planung, Straßenbau	


Nr.	Art der Änderung	Datum	Zeichen

Feststellungsentwurf

<p>LANDESAMT FÜR STRASSENBAU UND VERKEHR</p>  <p>Freistaat SACHSEN</p>	<p>Unterlage 10.1 / Blatt-Nr.: 4</p> <p>Grunderwerbsplan</p>
<p>S 81 / Zschautitz - Lenz / NK 4747 057, Stat. 2.449 bis NK 4747 057, Stat. 0.382</p> <p>MaViS-Nr.: M 0000 5331</p>	
<p>Mühlgraben</p> <p>Maßstab: 1:1000</p>	

S 81

Anbau eines Radweges zwischen Zschautitz und Lenz

<p>aufgestellt: Landesamt für Straßenbau und Verkehr, Niederlassung Meißen</p> <p>03. MAI 2021</p> <p>Meißen,</p>	 <p>Holger Wohsmann Niederlassungsleiter</p>
--	---