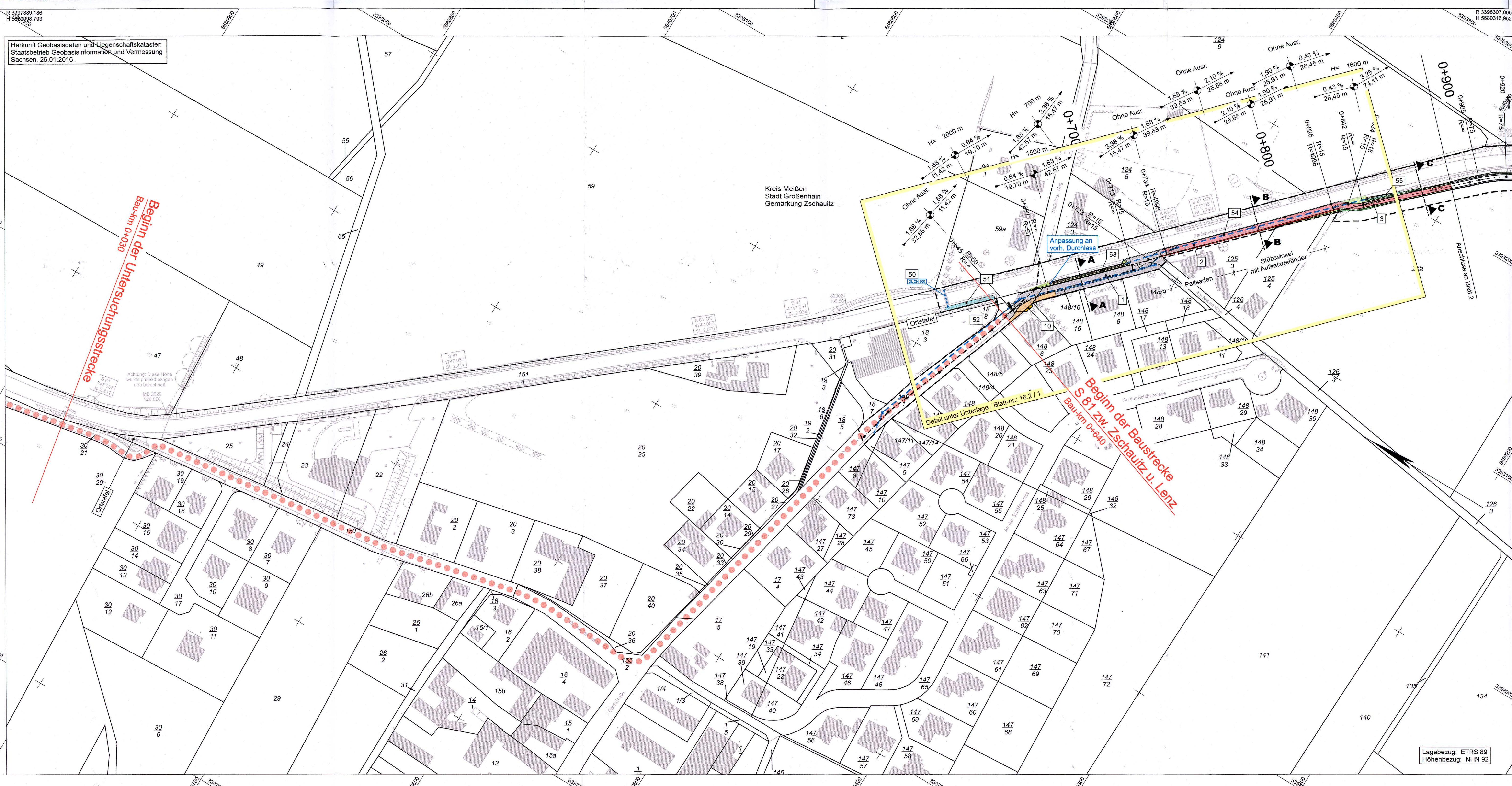


Herkunft Geobasisdaten und Liegenschaftskataster:
Staatsbetrieb Geobasisinformation und Vermessung
Sachsen, 26.01.2016

R 3397548.264
H 5680789.882

R 3397566.082
H 5680108.042



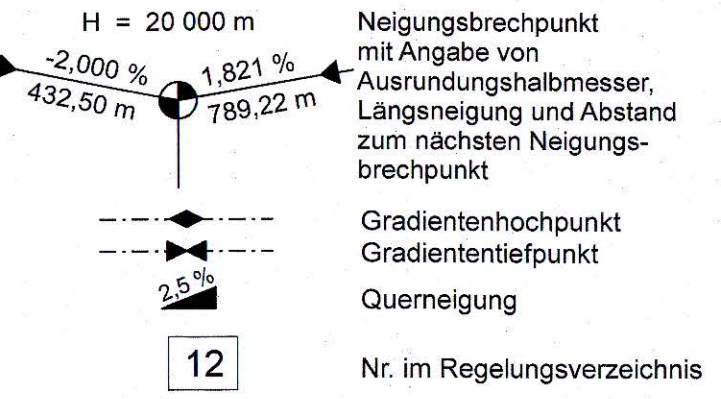
Zeichenerklärung

Planung

- Einschnittsböschung
- Mulde
- Zufahrt
- Radweg
- Bankett mit Zufahrt
- Dammböschung
- Entwässerungsgraben
- Straßenebenflächen
- Mischverkehrsfläche
- Gehweg

Sonstiges

- Baumfällung
- Radweg außerhalb der Baustrecke
- Stützwand / Palisade



Verwaltung

- Baufeldgrenze
- Flurstücksgrenze

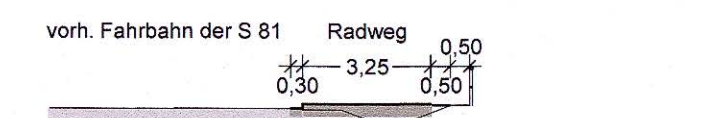
RQ A-A

Mischverkehrsfläche



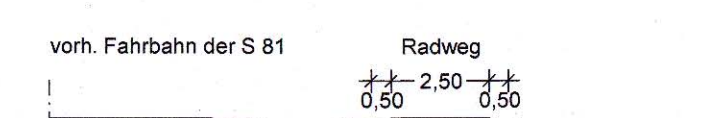
RQ B-B

Radweg am Fahrbahnrand



RQ C-C

Fahrbahnbegleitender Radweg



Lagebezug: ETRS 89
Höhenbezug: NHN 92



Ingenieurbüro für Verkehrsanlagen GmbH Niederlassung Sachsen, Büro Leipzig Ludwig-Erhard-Straße 55a, 04103 Leipzig	Bearbeitet: 01/2021 Dipl.-Ing. Alexander Zobel
	Gezeichnet: 01/2021 Karola Heimer
	Geprüft: 01/2021 Dr.-Ing. Ulrich Engelke
	Projekt-Nr.: 2 5925 203

Landesamt für Straßenbau und Verkehr Niederlassung Meißen Heinrich-Heine-Straße 23 c 01662 Meißen	Bearbeitet: 30.03.2021 Dipl.-Ing. Thomas Stein Sachbearbeiter Planung
	Geprüft: 01.04.2021 Dipl.-Ing. Silke Krawinkel Sachbearbeiter Planung
	30.04.21 Faß, AK Planung, Straßenbau
	Tel.: 03521 / 7189-0 Fax: 03521 / 7189-1999 E-Mail: Poststelle.NL-Meißen@lasuv.sachsen.de

Nr.	Art der Änderung	Datum	Zeichen

Feststellungsentwurf

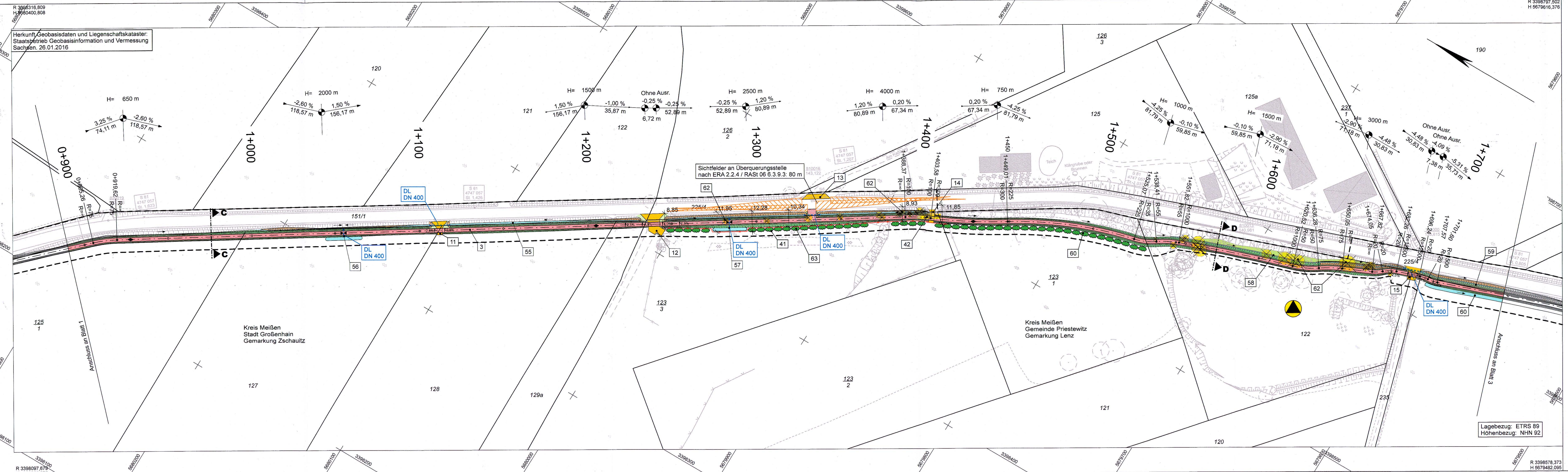
LANDESAMT FÜR STRASSENBAU UND VERKEHR Freistaat SACHSEN	Unterlage 5 / Blatt-Nr.: 1 Lageplan
S 81 / Zschautz - Lenz / NK 4747 057, Stal. 2.449 bis NK 4747 057, Stal. 0.382 MaVIS-Nr.: M 0000 5331	Bau-km 0+640 bis 0+690 Maßstab: 1:1000

S 81
Anbau eines Radweges
zwischen Zschautz und Lenz

aufgestellt:
Landesamt für Straßenbau und Verkehr,
Niederlassung Meißen

Holger Wohsmann
 Niederlassungsleiter

Meißen, 03. MAI 2021



Zeichenerklärung

Planung

- Einschnittsböschung
- Mulde
- Zufahrt
- Radweg
- Bankett mit Zufahrt
- Dammböschung
- Entwässerungsgraben
- Straßennebenflächen
- Mischverkehrsfläche
- Gehweg

Sonstiges

- Baumfällung
- Deponie
- freizuhaltendes Sichtfeld

Verwaltung

- Flurstücksgrenze

RQ C-C
 Fahrbahnbegleitender Radweg

RQ D-D
 Fahrbahnbegleitender Radweg unabhängig geführt

H = 20 000 m
 -2,00% / 432,50 m 1,821% / 789,22 m

Neigungsbrechpunkt mit Angabe von Ausrundungshalbmesser, Längsneigung und Abstand zum nächsten Neigungsbrechpunkt

Gradientenhochpunkt
 Gradiententiefpunkt

Querneigung

Nr. im Regelungsverzeichnis

Baufeldgrenze

Nr. 12

vorh. Fahrbahn der S 81 Radweg
 0,50 2,50 0,50

Radweg
 0,50 2,50 0,50

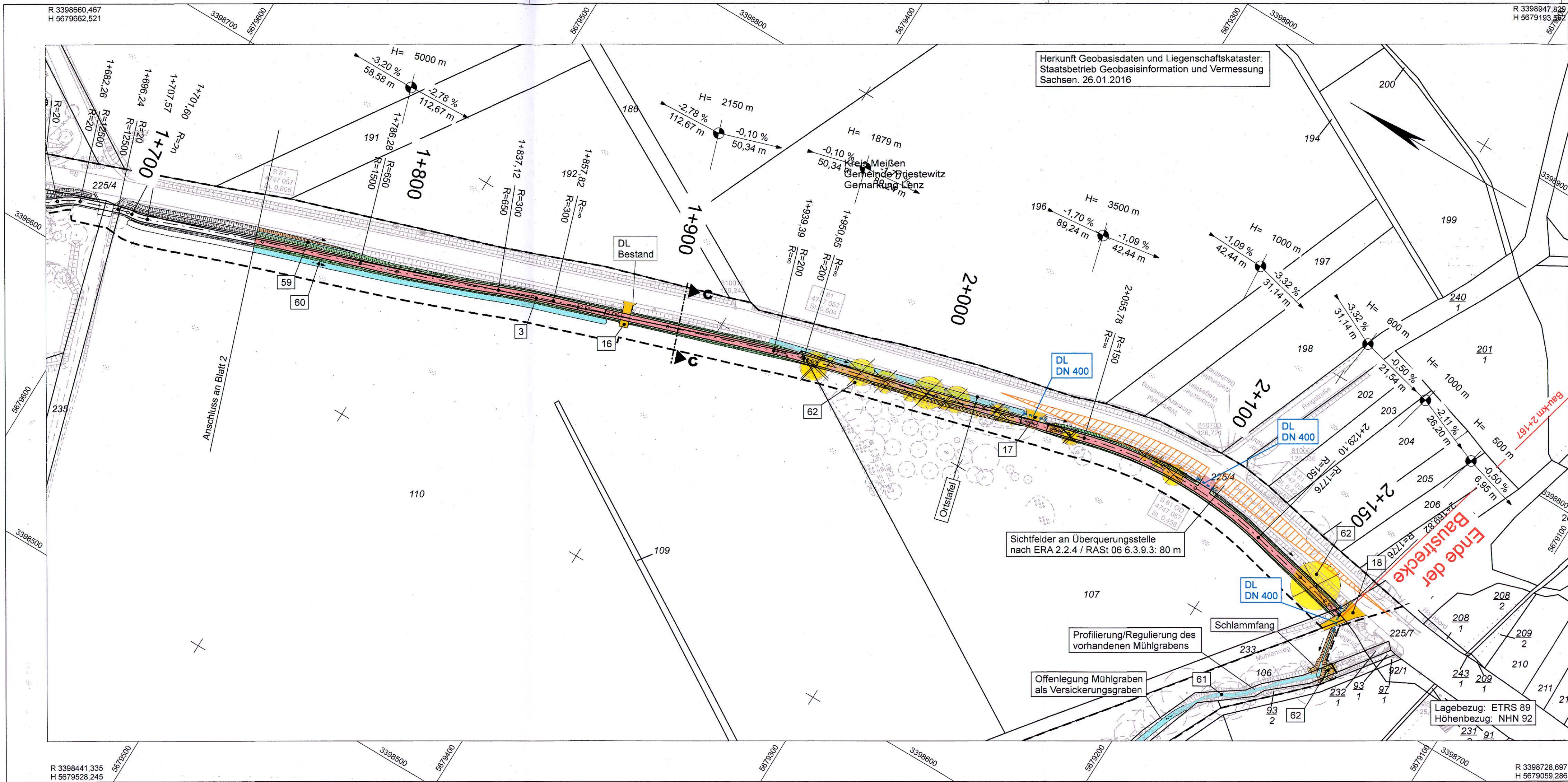
Lagebezug: ETRS 89
 Höhenbezug: NHN 92

Blatt 1	2	3
Ingenieurbüro für Verkehrsanlagen GmbH Niederlassung Sachsen, Büro Leipzig Ludwig-Erhard-Straße 55a, 04103 Leipzig		
Bearbeitet: 01/2021	Dipl.-Ing. Alexander Zobel	
Gezeichnet: 01/2021	Karola Helmer	
Geprüft: 01/2021	Dr.-Ing. Ulrich Engelke	
Projekt-Nr.:	2 5925 203	
Landesamt für Straßenbau und Verkehr Niederlassung Meißen Heinrich-Heine-Straße 23 c 01662 Meißen		
Tel.: 03521 / 7189-0 Fax: 03521 / 7189-1999 E-Mail: Poststelle.NL-Meißen@lasuv.sachsen.de		
Bearbeitet: 20.03.2021	Dipl.-Ing. Tobias Stein Sachbearbeiter Planung	
Geprüft: 30.04.21	Dipl.-Ing. Sybille Krause Referatsleiterin Planung	
	Faß. AL Planung, Straßenbau	
Nr.	Art der Änderung	Datum Zeichen

Feststellungsentwurf

LANDESAMT FÜR STRASSENBAU UND VERKEHR Freistaat SACHSEN	Unterlage 5 / Blatt-Nr.: 2 Lageplan
S 81 / Zschauitz - Lenz / NK 4747 057, Stat. 2.449 bis NK 4747 057, Stat. 0.382 MaVIS-Nr.: M 0000 5331	Bau-km 0+890 bis 1+750 Maßstab: 1:1000
S 81 Anbau eines Radweges zwischen Zschauitz und Lenz	
aufgestellt: Landesamt für Straßenbau und Verkehr, Niederlassung Meißen 03. MAI 2021	 Holger Wohmann Niederlassungsleiter

Projekt: S 81 Radweg Zschauitz Objekt: FE_05_02 (FE_05_02.PLT) Plattendatum: 25.03.21 132,5 cm x 29,7 cm = 0,394 m²



Herkunft Geobasisdaten und Liegenschaftskataster:
Staatsbetrieb Geobasisinformation und Vermessung
Sachsen. 26.01.2016

Zeichenerklärung

Planung

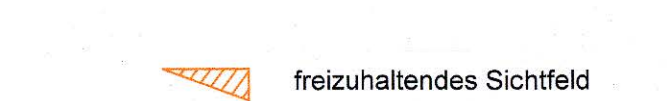
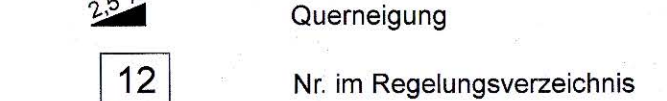
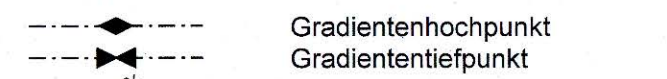
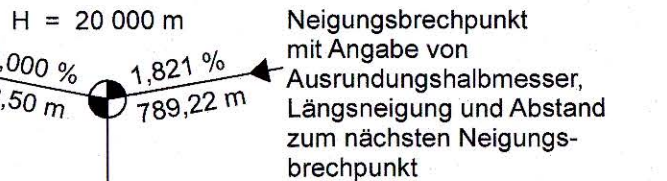
- Einschnittsböschung
- Mulde
- Zufahrt
- Radweg
- Bankett mit Zufahrt
- Dammböschung
- Entwässerungsgraben
- Straßenebenenflächen
- Mischverkehrsfläche
- Gehweg

Sonstiges


- Baumfällung

Verwaltung

- Flurstücksgrenze



RQ C-C
Fahrbahnbegleitender Radweg



Blatt 1	2	3
---------	---	---

IBV Ingenieurbüro für Verkehrsanlagen GmbH
Niederlassung Sachsen, Büro Leipzig
Ludwig-Erhard-Straße 55a, 04103 Leipzig

Bearbeitet: 01/2021 Dipl.-Ing. Alexander Zobel
Gezeichnet: 01/2021 Karola Heimer
Geprüft: 01/2021 Dr.-Ing. Ulrich Engelke
Projekt-Nr.: 2 5925 203

Landesamt für Straßenbau und Verkehr

Niederlassung Meißen
Heinrich-Heine-Straße 23 c
01662 Meißen

Tel.: 03521 / 7189-0
Fax: 03521 / 7189-1999
E-Mail: Poststelle.NL-Meißen@lasuv.sachsen.de

Bearbeitet: 28.03.2021 Dipl.-Ing. Thomas Stein
Geprüft: 01.04.21 Dipl.-Ing. Sybille Knauth
30.04.21 FaS, AL Planung, Straßenbau

Nr.	Art der Änderung	Datum	Zeichen

Feststellungsentwurf

LANDESAMT FÜR STRASSENBAU UND VERKEHR | Freistaat SACHSEN

S 81 / Zschautz - Lenz / NK 4747 057, Stat. 2,449 bis NK 4747 057, Stat. 0,382

MaViS-Nr.: M 0000 5331

Unterlage 5 / Blatt-Nr.: 3
Lageplan
Bau-km 1+750 bis 2+173
Maßstab: 1:1000

S 81
Anbau eines Radweges
zwischen Zschautz und Lenz

aufgestellt:
Landesamt für Straßenbau und Verkehr,
Niederlassung Meißen

03. MAI 2021
Meißen,

Wohsmann
Holger Wohsmann
Niederlassungsleiter