





DE 5540-302
"Oberes Zwickauer
Muldental"


Bauwerk Bw 5
BRÜCKE IM ZUGE DER S 276
ÜBER DIE ZWICKAUER MULDE
NK 5541 054 St. 9,037
A = ~100,00 m² LW = 19,50 m
N.BR. = 9,50 m LH = 0,72 m

Darstellung auf Grundlage der DTK 10 © Staatsbetrieb Geobasisinformation und Vermessung Sachsen (2016).
Änderungen und thematische Ergänzungen durch den Herausgeber.
Jede Vervielfältigung bedarf der Erlaubnis der o.a. Behörde.

**FFH-Vorprüfung für das FFH-Gebiet DE 5540-302
Landesinterne Nr. 72E**

Legende

-  FFH-Gebiet "Oberes Zwickauer Muldental"
-  Lebensraumtypen "Erlen-Eschen-Weichholzauenwälder"
-  Bauwerk des geprüften Vorhabens
-  Maximaler Wirkraum des geprüften Vorhabens



Bauwerksplanung:



Büro Chemnitz
Am Feld 30
09123 Chemnitz
Fon 037209/70840
Fax 037209/703989
info@ib-may.com

Bearbeitung:		Datum	Zeichen
GARTEN- UND LANDSCHAFTSPLANUNG GLI-PLAN INGENIEURBAU BAUTZENER STRASSE 34-01 877 BISCHOFSWERDA TEL.: 03594-777 827 FAX 03594-745 764		bearbeitet: 06/2016	Ke-Ta
		gezeichnet: 06/2016	CAD/Leh
		geprüft: 06.07.2016	Tjunker

LANDESAMT FÜR STRASSENBAU UND VERKEHR

Niederlassung Zschopau
Hans-Link-Straße 4
09131 Chemnitz

Tel.: 0371/4660-0
Fax: 0371/4660-199
E-Mail: Poststelle.NL-Zschopau@lasuv.sachsen.de

Bearbeitet: 15.07.22 R.L.

Geprüft: 15. JULI 2022 Fz

Projekt-Nr.:

Nr.	Art der Änderung	Datum	Zeichen

FESTSTELLUNGSENTWURF

LANDESAMT FÜR STRASSENBAU UND VERKEHR




Freistaat SACHSEN

S 276 / Wiltschhaus - Carlsfeld / BW 5 / NK 4942 029 Station 9,037
ASB-Nr.: 5541 611

Unterlage.: 19.2.2
FFH-Vorprüfung für das FFH-Gebiet "Oberes Zwickauer Muldental" (DE5540-302)
Übersichtskarte
Maßstab: 1 : 5.000

S 276
Umbau Brücke Bw 5 über die
Zwickauer Mulde in Schönheide, OT Wiltschhaus

Aufgestellt: Landesamt für Straßenbau und Verkehr,
NL Zschopau


Karsten Mühlmann
Abteilungsleiter 2

Chemnitz, d. 19. Aug. 2022