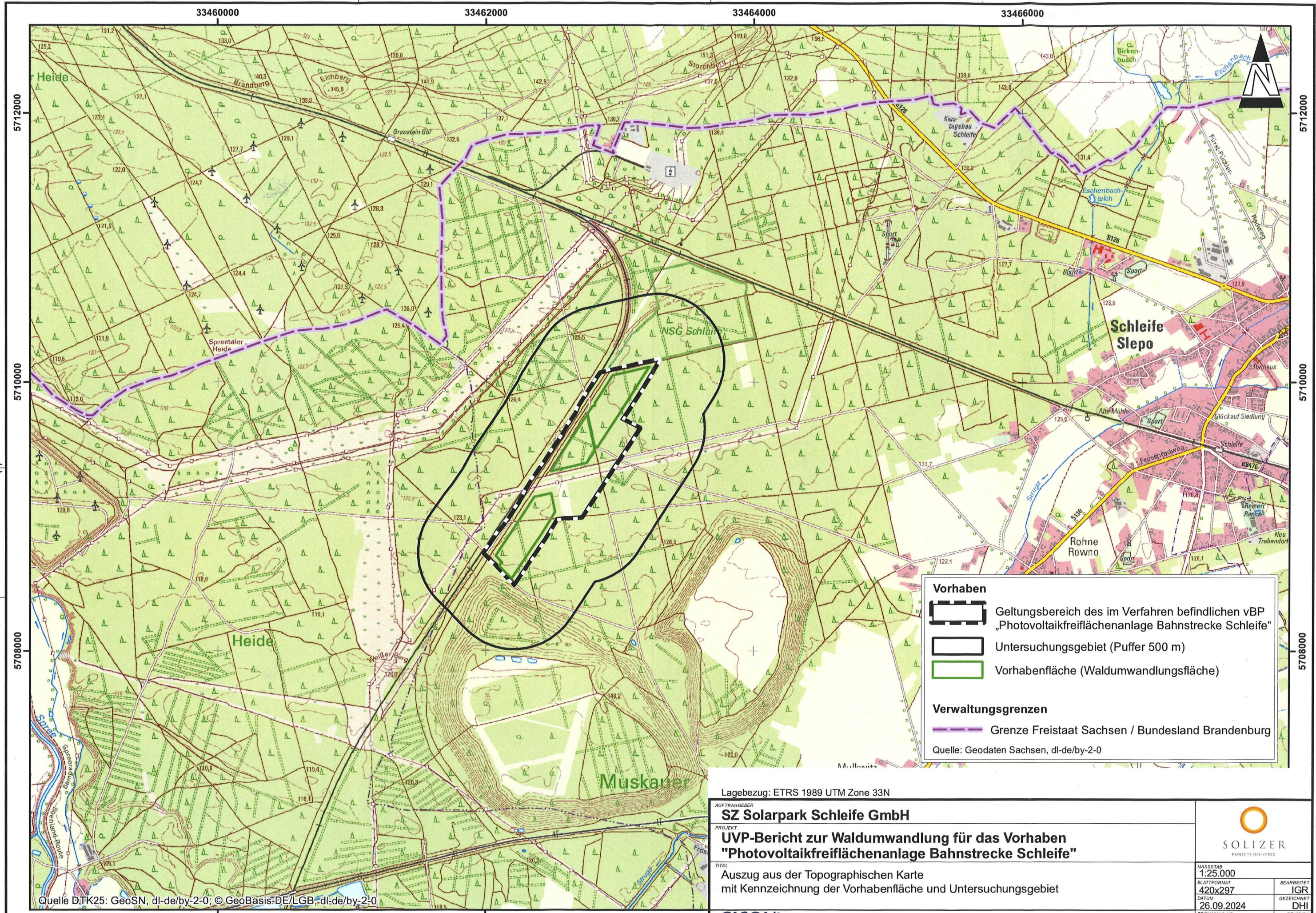





# Anhang 1


## Topografische Karte



**Vorbereich**

-  Geltungsbereich des im Verfahren befindlichen vBP „Photovoltaikfreiflächenanlage Bahnstrecke Schleife“
-  Untersuchungsgebiet (Puffer 500 m)
-  Vorbereichsfläche (Waldumwandlungsfläche)

**Verwaltungsgrenzen**

-  Grenze Freistaat Sachsen / Bundesland Brandenburg

Quelle: Geodaten Sachsen, dl-de/by-2-0

Quelle DTK25: GeoSN, dl-de/by-2-0; © GeoBasis-DE/LGB, dl-de/by-2-0

Lagebezug: ETRS 1989 UTM Zone 33N

**AUFTRAGGEBER**  
SZ Solarpark Schleife GmbH

**PROJEKT**  
UVP-Bericht zur Waldumwandlung für das Vorhaben  
"Photovoltaikfreiflächenanlage Bahnstrecke Schleife"

**TITEL**  
Auszug aus der Topographischen Karte  
mit Kennzeichnung der Vorbereichsfläche und Untersuchungsgebiet

**GICON** Großmann Ingenieur Consult GmbH  
Stammsitz Dresden

01219 Dresden Tiergartenstraße 48  
Telefon: +49 351 47878-0 Telefax: -78 eMail: info@gicon.de

  
**SOLIZER**  
PROJECTS DELIVERED

MASSTAB 1:25.000	BEARBEITET IGR
BLATTFORMAT 420x297	GEZEICHNET DHI
DATUM 26.09.2024	REVISION 1
ZEICHNUNG-NR. <b>200321G051</b>	
PROJEKT-NR. G200321GV.4470.DD1	