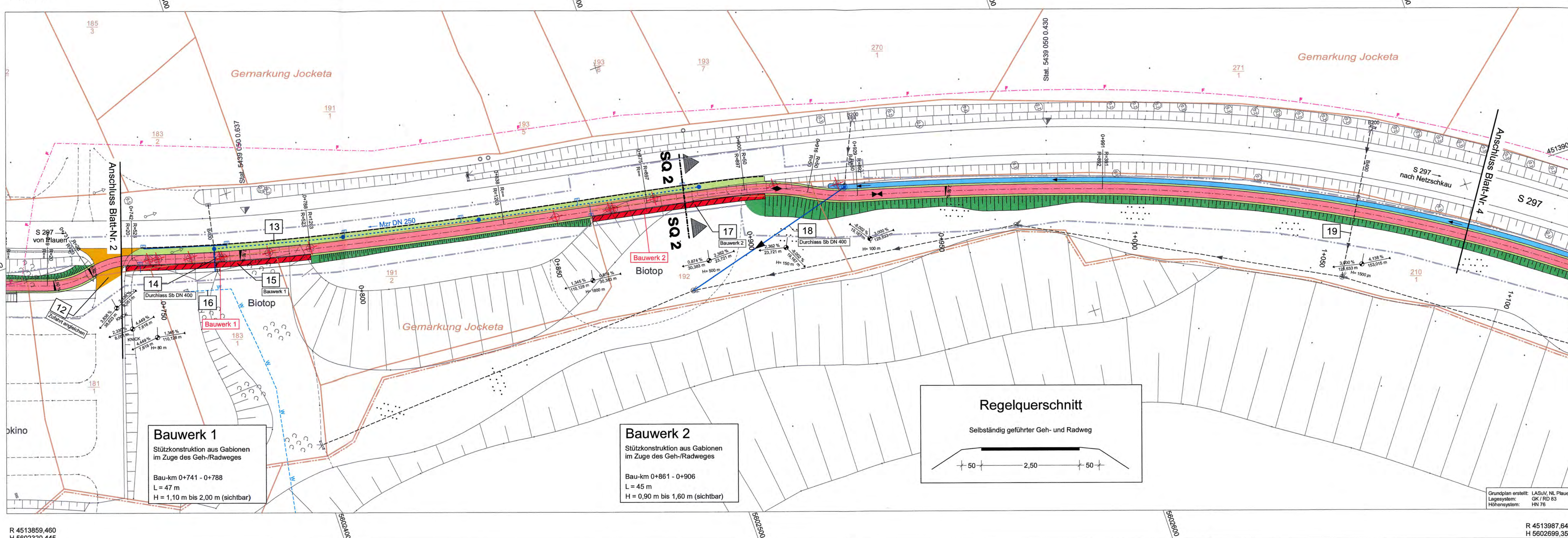


R 4513737,737  
H 5602361,623

R 4513865,917  
H 5602740,529



## Zeichenerklärung

### Planung

- Geh- und Radweg mit Bankett
- Dammböschung
- Mulde mit Fließrichtung/ Versickerungsmulde
- Einschnittsböschung
- Bordstein
- Stützwand aus Gabionen

### Verwaltung

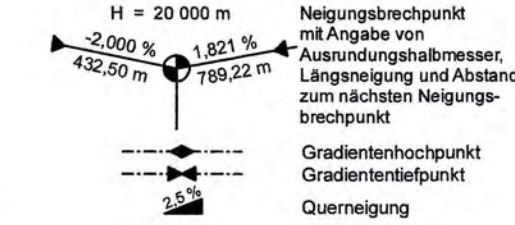
- Gemarkungsgrenze
- Flurstücksgrenze

### Versorgungseinrichtungen

- Trinkwasserleitung
- E-Freileitung
- E-Leitung
- Fernmeldeleitung

### Entwässerung

- vorhanden
- geplant
- Entwässerungsleitung, Durchlass
- Mehrzweckrohrleitung mit Kontrollschacht
- Straßenablauf mit Anschlussleitung
- Abflussschacht

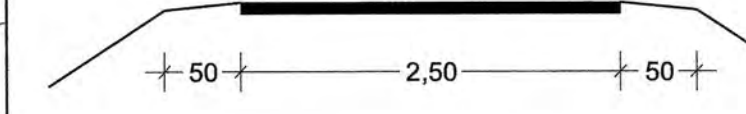


### Regelungsverzeichnis

- 12 Nr. im Regelungsverzeichnis

## Regelquerschnitt

Selbständig geführter Geh- und Radweg



Grundplan erstellt: LAsuV, NL Plauen  
Lagesystem: GK / RD 83  
Höhensystem: HN 76

R 4513859,460  
H 5602320,445

R 4513987,640  
H 5602699,351

1 2 3 4 5 6

Entwurfsbearbeitung	INGENIEURBÜRO FÜR BAUWESEN Ralf Bräunel Alte Straßberger Str. 78 08527 Plauen OT Straßberg Tel (03741) 70 51-0 Fax (03741) 70 51 22 mail: info@ibb-plauen.de	bearbeitet gezeichnet geprüft	Datum 12.12.2019 12.12.2019 12.12.2019	Name Bräunel Kühnel Bräunel
Ralf Bräunel				

Straßenbaubehörde	Landesamt für Straßenbau und Verkehr Niederlassung Plauen Weststraße 73 08523 Plauen	bearbeitet gezeichnet geprüft	Datum	Name

Nr.	Art der Änderung	Datum	Zeichen

## FESTSTELLUNGSENTWURF

Straßenbauverwaltung Freistaat Sachsen	Unterlage / Blatt-Nr.: 5 / 3 Lageplan
Straße / Abschn.-Nr. / Station: S 297 / von NK 5439 027 Stat. 2,610 bis NK 5439 050 Stat. 1,383	
PROJIS-Nr.: 5 214 013	
Maßstab: 1:500	

## S 297 Anbau Geh-/Radweg Neudörfel - Jocketa

Bau-km 0+740 - 1+085

Aufgestellt: 08. April 2020 Landesamt für Straßenbau und Verkehr Niederlassung Plauen	Frank Petzoldt Niederlassungsleiter
--	--