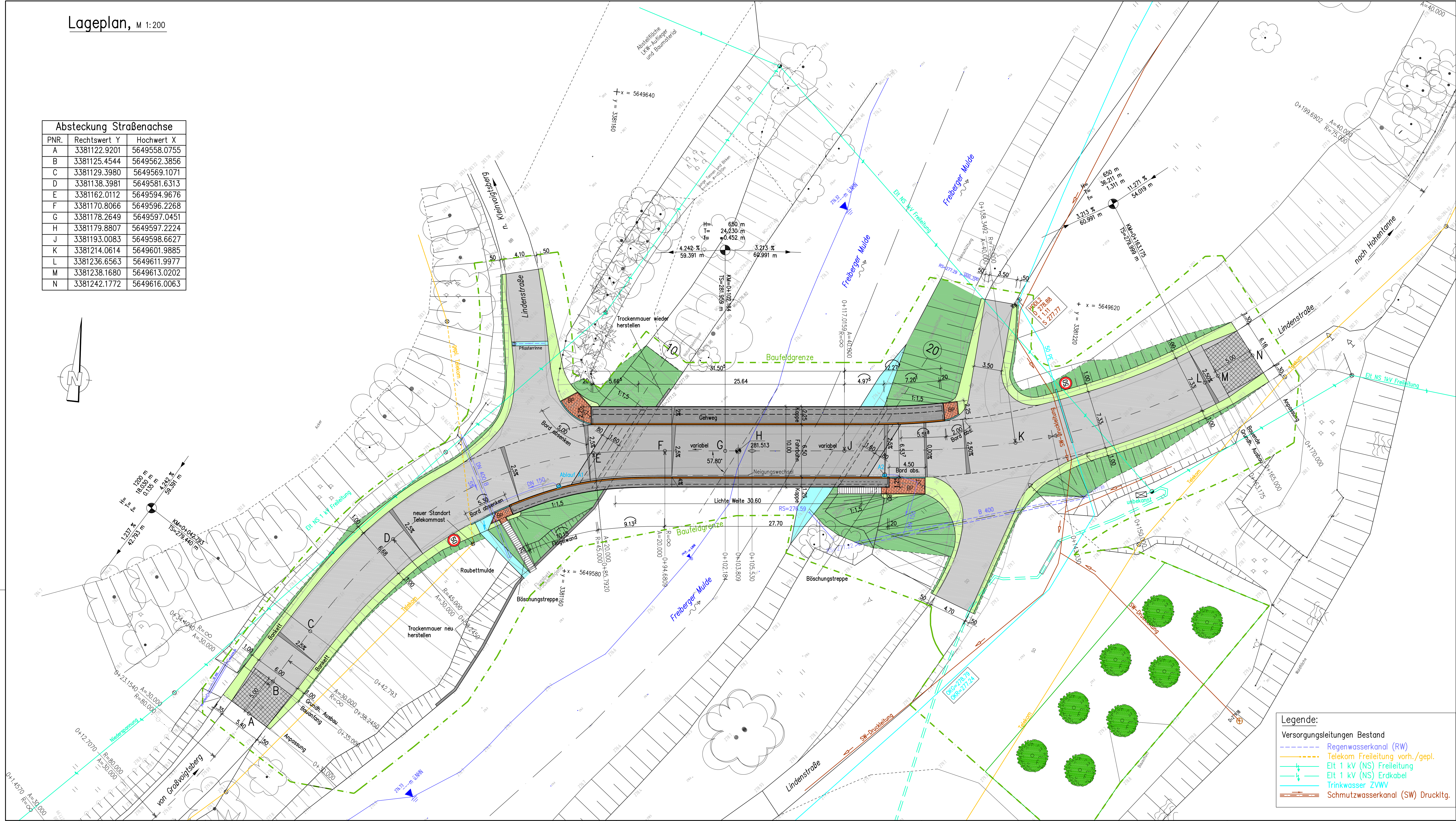
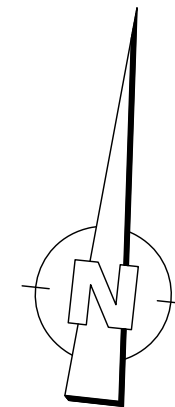
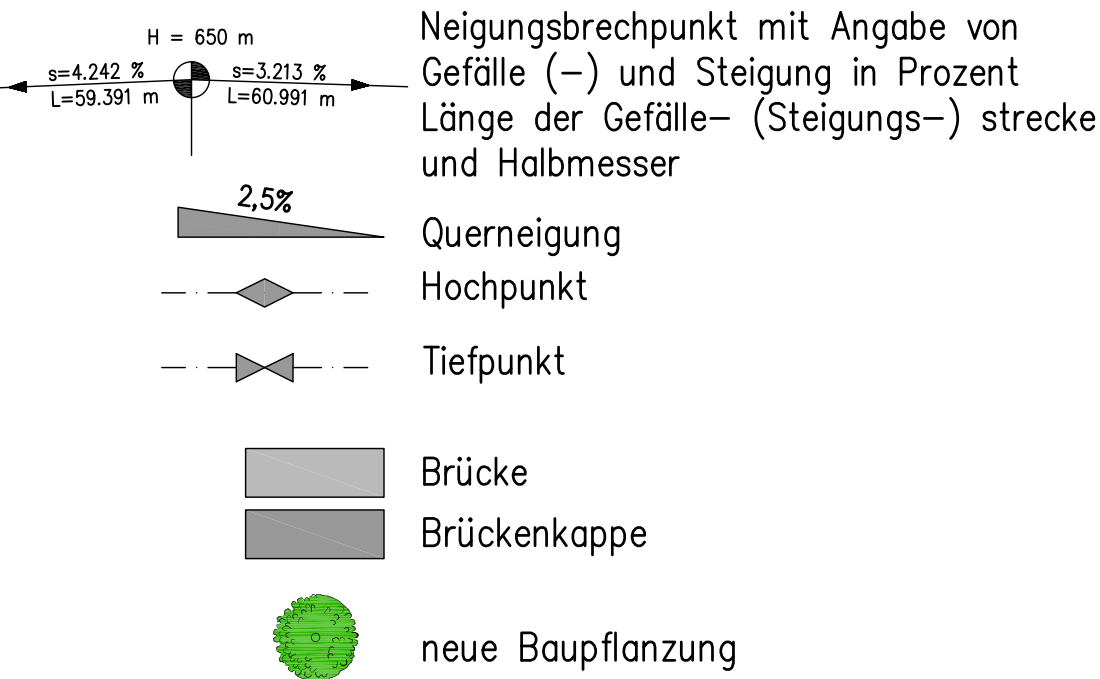
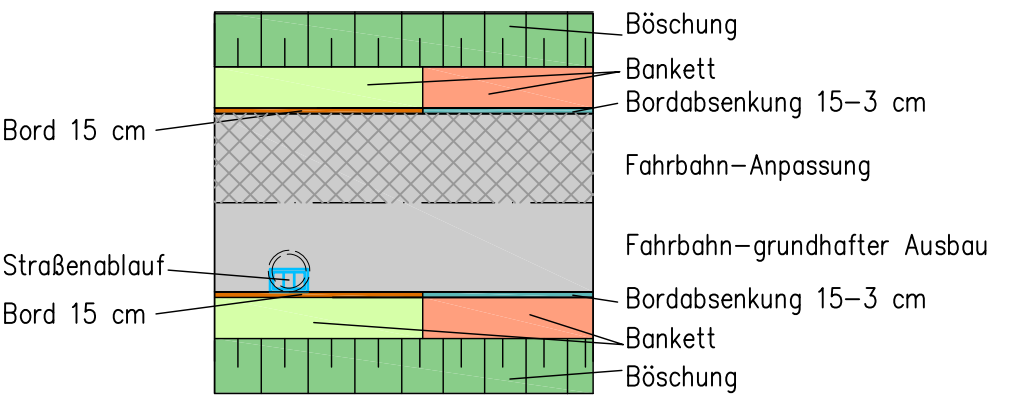


Lageplan, M 1:200

Absteckung Straßenachse		
PNR.	Rechtswert Y	Hochwert X
A	3381122.9201	5649558.0755
B	3381125.4544	5649562.3856
C	3381129.3980	5649569.1071
D	3381138.3981	5649581.6313
E	3381162.0112	5649594.9676
F	3381170.8066	5649596.2268
G	3381178.2649	5649597.0451
H	3381179.8807	5649597.2224
J	3381193.0083	5649598.6627
K	3381214.0614	5649601.9885
L	3381236.6563	5649611.9977
M	3381238.1680	5649613.0202
N	3381242.1772	5649616.0063



Zeichenerklärung:



Lage- und Höhenbezug ETRS 89/ DHHN 2016

Entwurfsbearbeitung:		Projekt-Nr.: P8302	
INGENIEURBÜRO		Blatt-Nr.: 3a	
Dipl.-Ing. Mario Kühnel		Datum	
Döbraer Str. 17		26.01.2022	
01189 Dresden		Kühnel	
Telefon: 0351 / 4 79 60 44 2		Gez.	
Fax-Nr.: 0351 / 4 42 42 92		26.01.2022	
E-Mail: info@ingenieurburo-kuehnel.de		Schweigert	
		Gepr.	
		26.01.2022	
		Kühnel	

Geändert	Datum	Gezeichnet	Geprüft
d			
c			
b			
a	Änderung Baufeldgrenze, Ergänzung Trockenmauer westlich/oberstrom	27.10.21	Schweigert Kühnel

Stadtverwaltung Großschirma		Unterlage: 5	
SB Straßenverwaltung und Wasserbau		Blatt-Nr.: 2	
Straßenklasse und Nr.: Stadtstraße		Projekt-Nr.: P8302	
Streckenbezeichnung: Lindenstraße		Datum	
Gemarkung: Kleinvoigtsberg/Hohentanne		Zeichen	

Feststellungsentwurf		Datum	Zeichen
Baumaßnahme/Bauwerk:		Bearb.	
Ersatzneubau der Brücke über die Freiberger Mulde im Zuge der Lindenstraße in Hohentanne		Gez.	
Plandarstellung:		Gepr.	
Lageplan Neubau		ASB-Nr.:	
		Lageplan	
		Maßstab: 1:200	

Aufgestellt:	Geprüft:
Genehmigt:	

Legende:	
Versorgungsleitungen Bestand	
Regenwasserkanal (RW)	
Telekom Freileitung vorh./gepl.	
Elt 1 kV (NS) Freileitung	
Elt 1 kV (NS) Erdkabel	
Trinkwasser ZVWV	
Schmutzwasserkanal (SW) Druckltg.	