

- Auszug aus Lageplan der Entwurfsvermessung, Hochwasserschutz Vereinigte Mulde, rechts, HWD Laufzig - Mörtitz, östlicher Ringschlussdeich Gruna, km 0+000 bis km 7+880
Scholz Ingenieurvermessungen GmbH, März 2011
- Entwurfsvermessung, Ergänzungsvermessung Friedhof
Scholz Ingenieurvermessungen GmbH, März 2013
- Liegenschaftskarte: amtliche Geobasisdaten, Daten des Amtlichen Liegenschaftskatasterinformationssystems (ALKIS) Datenlizenz Deutschland - GeoSN - Version 2.0 (<https://www.govdata.de/dl-de/by-2-0>)
Staatsbetrieb Geobasisinformation und Vermessung Sachsen (2019) www.landesvermessung.sachsen.de

Ortslage
Gruna

LANDSEITE

Deichkreuzung
Schutzrohrverlegung 20 kV Kabelleitung
PE HD DN 100, dinglich zu sicherndes
Leitungsrecht
betroffene Flurstücke:
Gemarkung Gruna, Flur 4, Flurstück 88,
89, 97, 98 und 100/2

Deichkreuzung
Leitungsumverlegung Telekommunikationskabel
im Schutzrohr DN 110 PE HD,
dinglich zu sicherndes Leitungsrecht
betroffene Flurstücke:
Gemarkung Gruna, Flur 4, Flurstück 100/2 und
Gemarkung Gruna, Flur 2, Flurstück 163

AUSBAUENDE
Vereinigte Mulde, rechts
Neubau östlicher Ringschlussdeich Gruna
Deich-km 1+282.36

Anschluss Blatt 3

Anschluss Blatt 1

Mulde

Blattschnittübersicht

Legende Vermessung

XX	vorh. Flußkilometrierung Vereinigte Mulde
----	---

Legende Grundstücksbetroffenheit:

- zu erwerbende Fläche
- vorübergehend in Anspruch zu nehmende Fläche
- dauernd zu beschränkende Fläche
- gepl. Baufeldgrenze
- Flurstücksgrenzen/ -nummern
- Gemarkungsgrenze
- Flurgrenze

* **Hinweis:**
Alle Höhenangaben beziehen sich auf DHHN92.
Höhe DHHN2016 = Höhe DHHN92 + 0,017 m

Änderungen				
Index	Datum	Name	Signum	Bemerkung
a	19-04-04	B. Schulze	<i>BS</i>	neuer Höhen- und Lagebezug *
b	19-12-02	B. Schulze	<i>BS</i>	Liegenschaftskarte (10/2019) ersetzt
c	19-12-03	B. Schulze	<i>BS</i>	aktuelle Bestandsabfrage (07/2019) abgegeben
d	19-12-16	B. Schulze	<i>BS</i>	Abfahrt DVV bei Station 0+440 konstruiert
e	20-09-17	B. Schulze	<i>BS</i>	Baufeldgrenze ergänzt

Auftraggeber

 Landestalsperrenverwaltung des Freistaates Sachsen
Elbaue / Mulde / Untere Weiße Elster






Auftragnehmer

 Ingenieurgesellschaft
Prof. Dr.-Ing. E. Macke mbH
Braunschweig • Dessau-Roßlau

06844 Dessau-Roßlau, Mariannenstr. 14, Tel.-Nr. 0340/25201-0

Lagebezug: ETRS89_UTM33 **Höhenbezug:** DHHN92 [mNHN] *

Datum		Name	Unterschrift	Vereinigte Mulde, rechts,
Gezei	16-10-21	Herrmann		Neubau östlicher Ringschlussdeich Gruna,
Bearb.	16-10-21	Dörheide		Vorhaben 1.11
Gepr.	16-10-21	Schlegel		Grunderwerbsplan 2
				Station 0+306.77 bis 1+282.36

Auftragsnr.: 198/2012/60	Plan-Nr.: 13	Maßstab (m, cm)	Blatt 2
Phase: Genehmigungsplanung	Ers. f.:	1 : 1.000	4 Bl.

VM_LA_Grunderwerb_RSD20161021_A.dwg