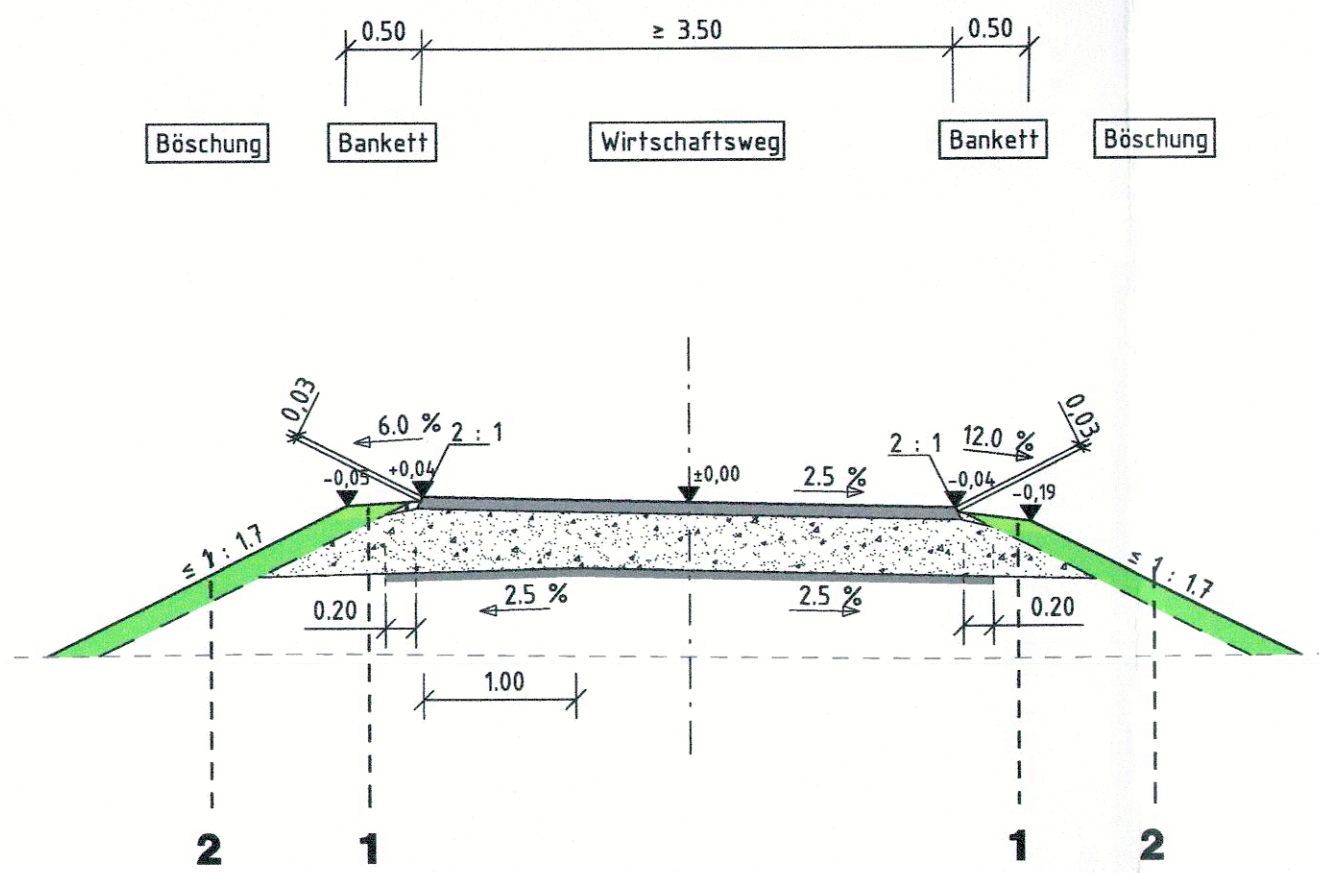


Schnitt H - H
Einsatzkriterium: Beanspruchung Hoch
(Anschluss Noitzscher Weg, Neubau Wirtschaftsweg 2+620 - 2+750)



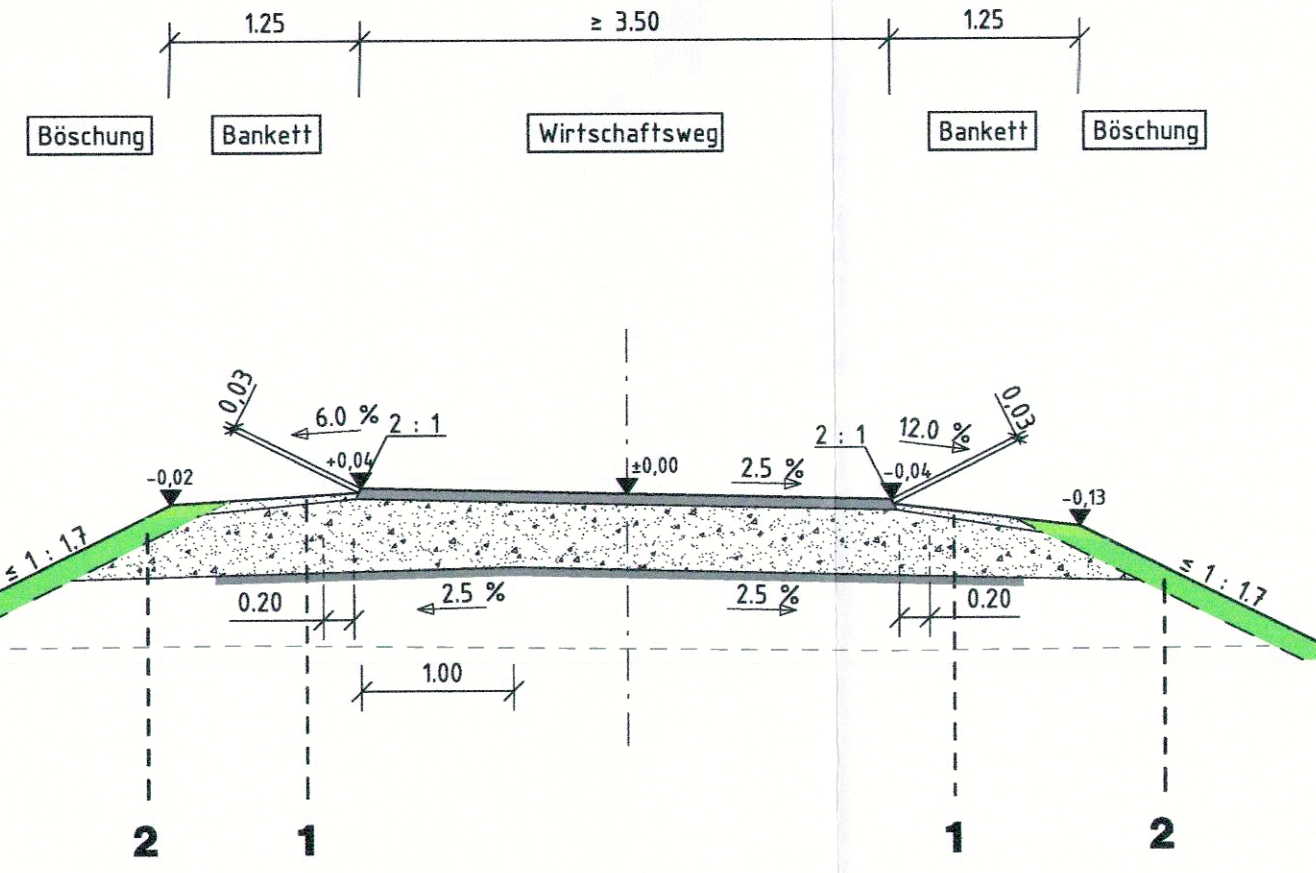
Oberbau Standardbauweise nach RLW 3.2

43 cm Gesamtstärke
Planum mit $E_v = 45 \text{ MN/m}^2$

Legende für Querschnittsdetails

- 1 Bankettbefestigung
- 2 15 cm Oberbodenandeckung

Schnitt I - I
Einsatzkriterium: Beanspruchung Mittel
(Anschlussbereich Kohlhaasweg)



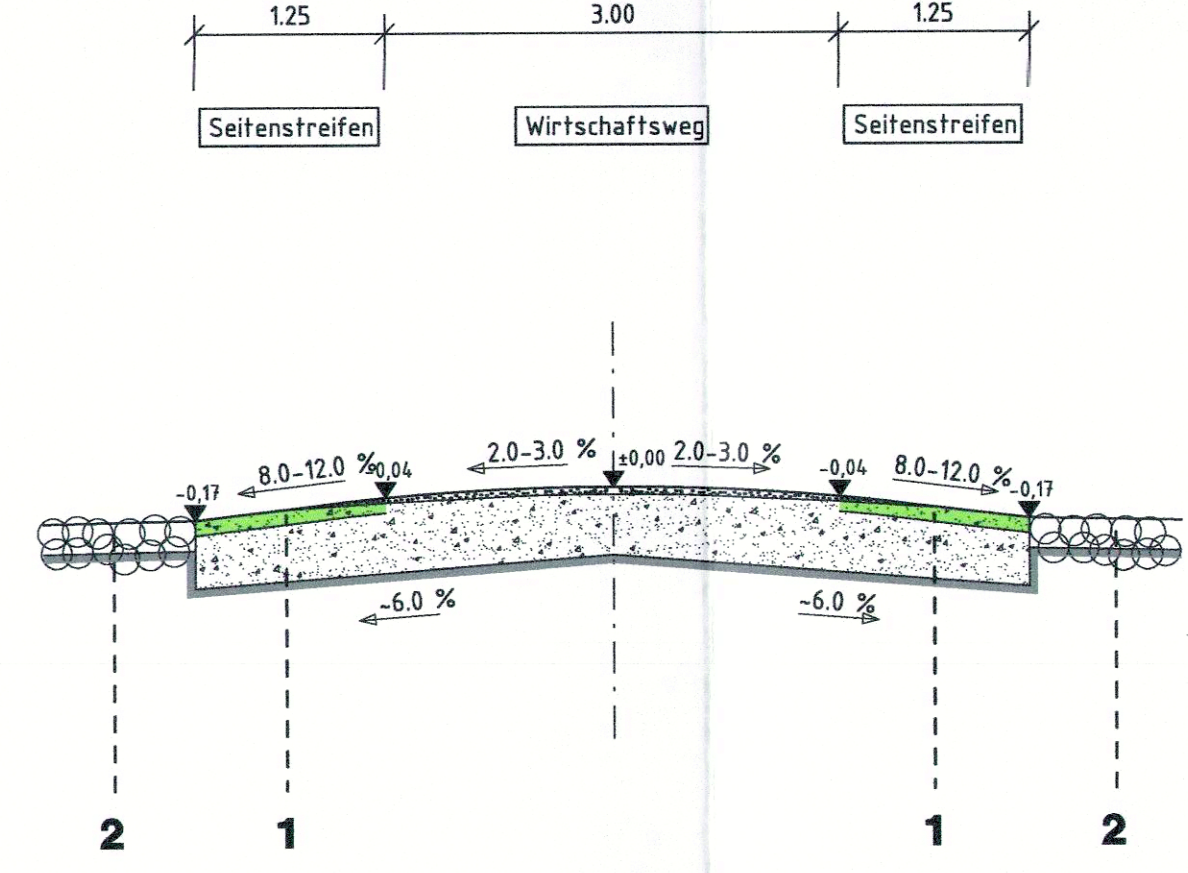
Oberbau Standardbauweise nach RLW 3.4

47 cm Gesamtstärke
Planum mit $E_v = 30 \text{ MN/m}^2$

Legende für Querschnittsdetails

- 1 Bankettbefestigung
- 2 15 cm Oberbodenandeckung

Regelquerschnitte Wirtschaftswege
Schnitt K - K
Einsatzkriterium: Beanspruchung Mittel
(Kohlhaasweg)



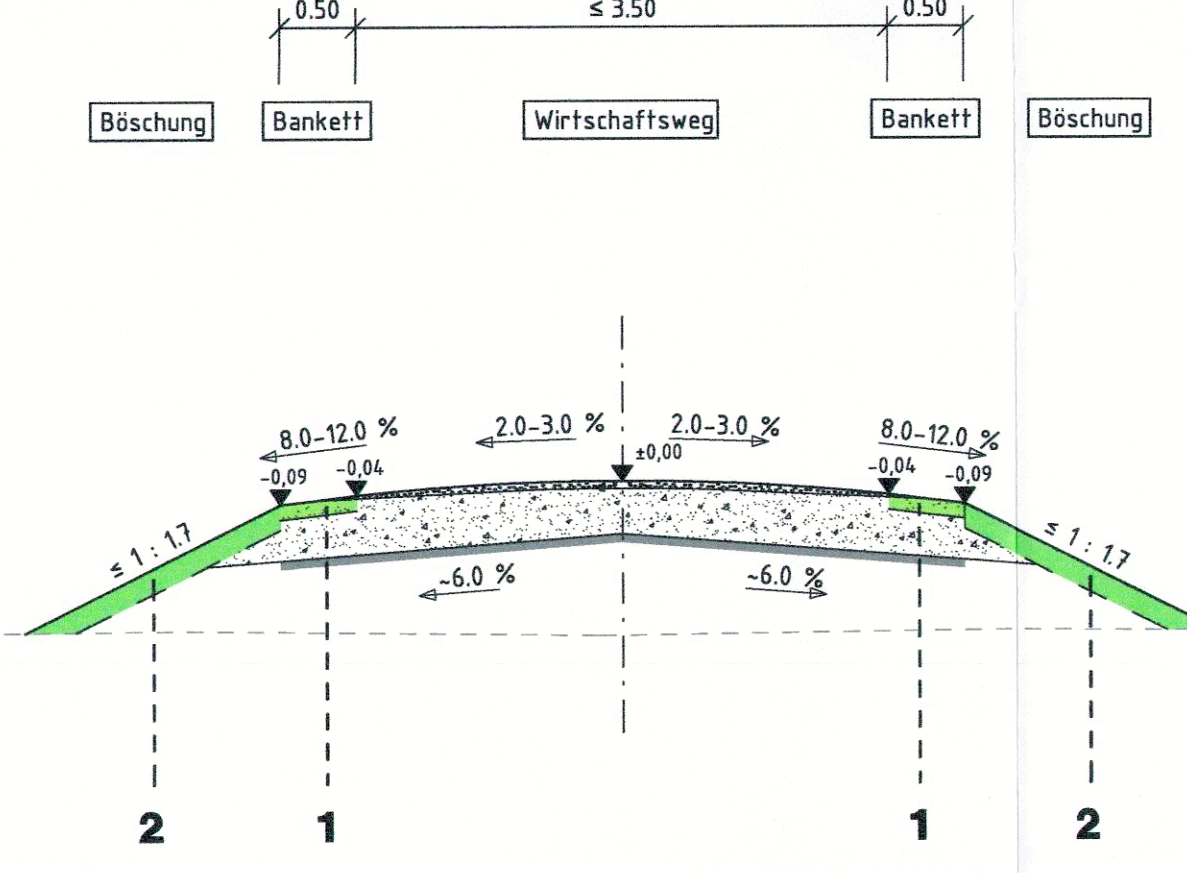
Oberbau Standardbauweise nach RLW 2.4

45 cm Gesamtstärke
Planum mit $E_v = 30 \text{ MN/m}^2$

Legende für Querschnittsdetails

- 1 Befestigung Seitenstreifen mit Schotterrasen
- 2 Randbefestigung entsprechend Planung zum gesteuerten Polder Löbnitz

Schnitt L - L
Einsatzkriterium: Beanspruchung Gering
(Zufahrt Geländesenke; Zufahrt an Kohlhaasweg)



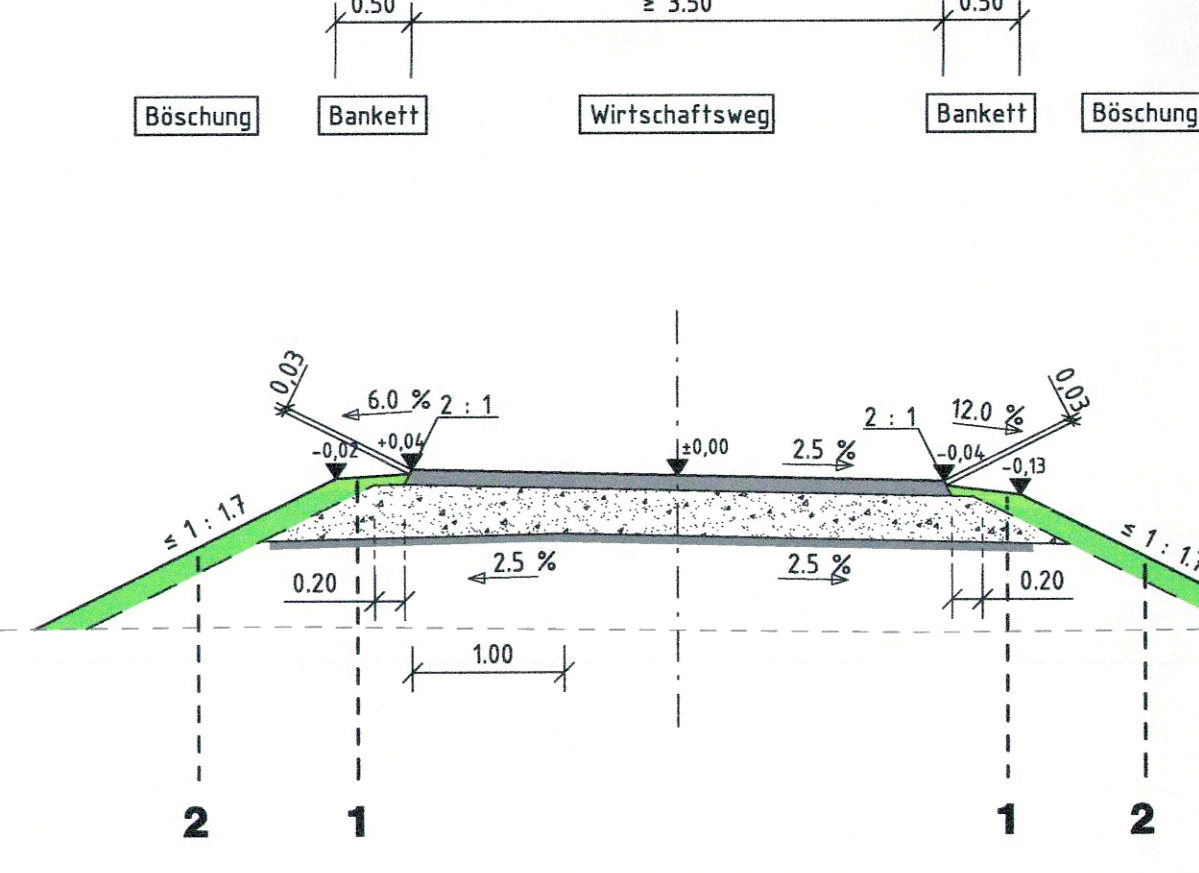
Oberbau Standardbauweise nach RLW 2.7

35 cm Gesamtstärke
Planum mit $E_v = 30 \text{ MN/m}^2$

Legende für Querschnittsdetails

- 1 Befestigung Bankett mit Schotterrasen
- 2 15 cm Oberbodenandeckung

Schnitt M - M
Einsatzkriterium: Beanspruchung Gering
(Zufahrt an B107)



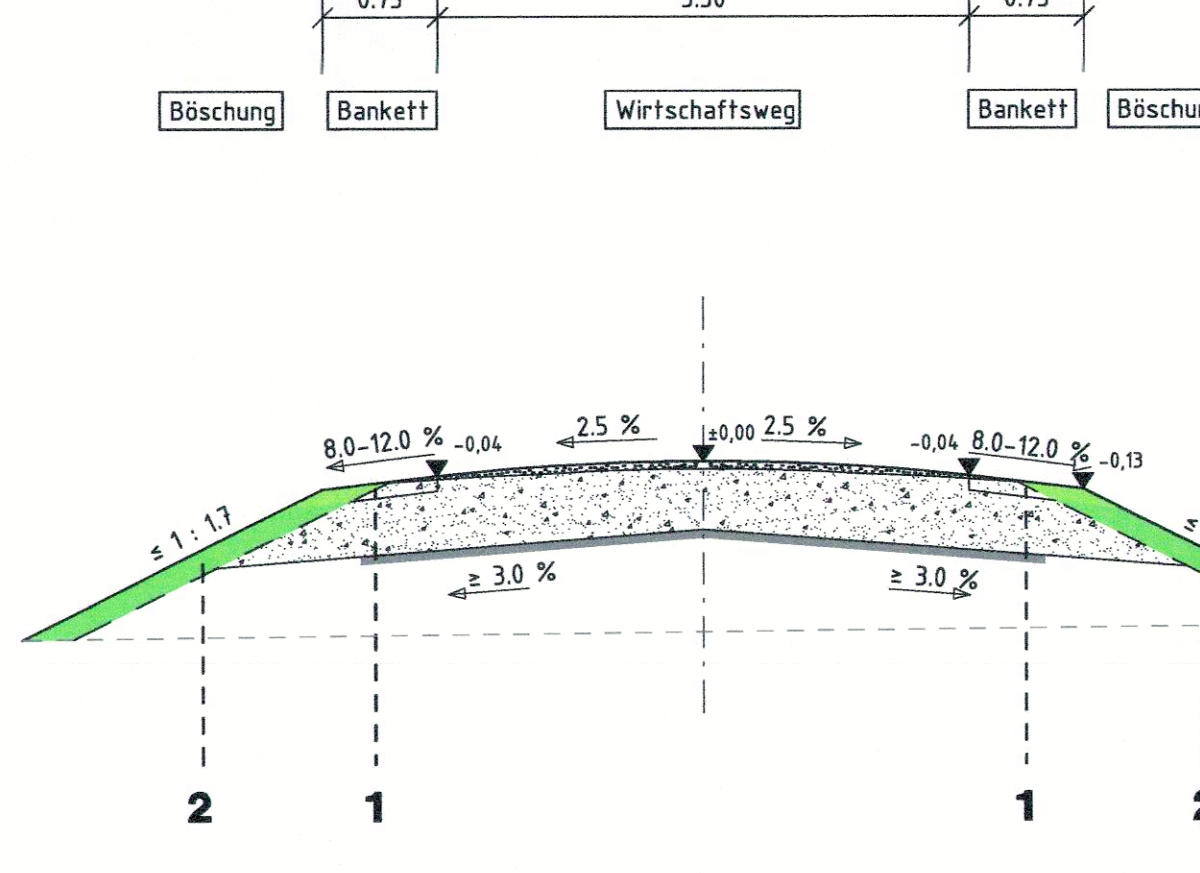
Oberbau Sonderbauweise Polderbereich

40 cm Gesamtstärke
Planum mit $E_v = 30 \text{ MN/m}^2$

Legende für Querschnittsdetails

- 1 Bankettbefestigung
- 2 15 cm Oberbodenandeckung

Schnitt O - O
Einsatzkriterium: Beanspruchung Gering
(Feldweg Nr. 16)



Oberbau Standardbauweise nach RLW 2.2

50 cm Gesamtstärke
Planum mit $E_v = 45 \text{ MN/m}^2$

Legende für Querschnittsdetails

- 1 Befestigung Seitenstreifen mit Schotterrasen
- 2 15 cm Oberbodenandeckung

Lagesystem: UTM 33		Höhensystem: DHHN 92	
Verfasser: BUNG Ingenieure AG Zweigniederlassung Dresden Hainsberger Straße 5 01159 Dresden Tel. 0351/477580; Fax 0351/477580		Bearbeitet: 25.04.2017 Geisler Gezeichnet: 25.04.2017 Hoffmann Geprüft: 25.04.2017 Kämpfer Projekt-Nr.: 13549-001	
Landesamt für Straßenbau und Verkehr Niederlassung Leipzig Maximilianallee 3 04129 Leipzig Tel.: 0341 / 2422-0 Fax: 0341 / 9124379 E-Mail: Poststelle.NL-Leipzig@lasuv.sachsen.de		Bearbeitet: Geprüft: Projekt-Nr.:	
Nr.	Art der Änderung	Datum	Zeichen
<h2 style="margin: 0;">Feststellungsentwurf</h2>			
LANDESAMT FÜR STRASSENBAU UND VERKEHR B 2 / Leipzig-Wittenberg / PROJIS-Nr.: 3206031		Freistaat SACHSEN Unterlage 14.1 / Blatt-Nr.: 08 Straßenquerschnitte Wirtschaftsweg H - H; I - I; K - K; L - L; M - M; O - O Maßstab: 1:50	
<h3 style="margin: 0;">B2, Ortsumgehung Wellaune</h3>			
aufgestellt: Landesamt für Straßenbau und Verkehr, NL Leipzig 27. März 2018 Markus Heier Niederlassungsleiter		geprüft: Landesdirektion Sachsen Dresden, den 20. Juni 2022 Unterschrift:	
		3 2 - 0 5 2 2 / 7 1 9 / 7	