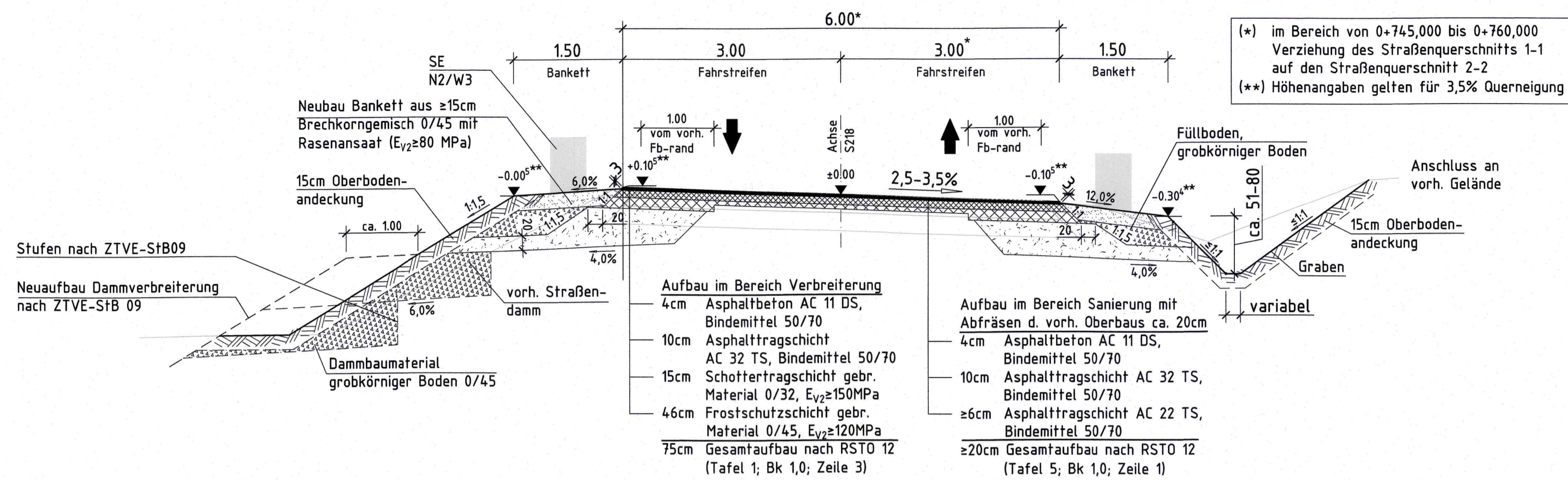
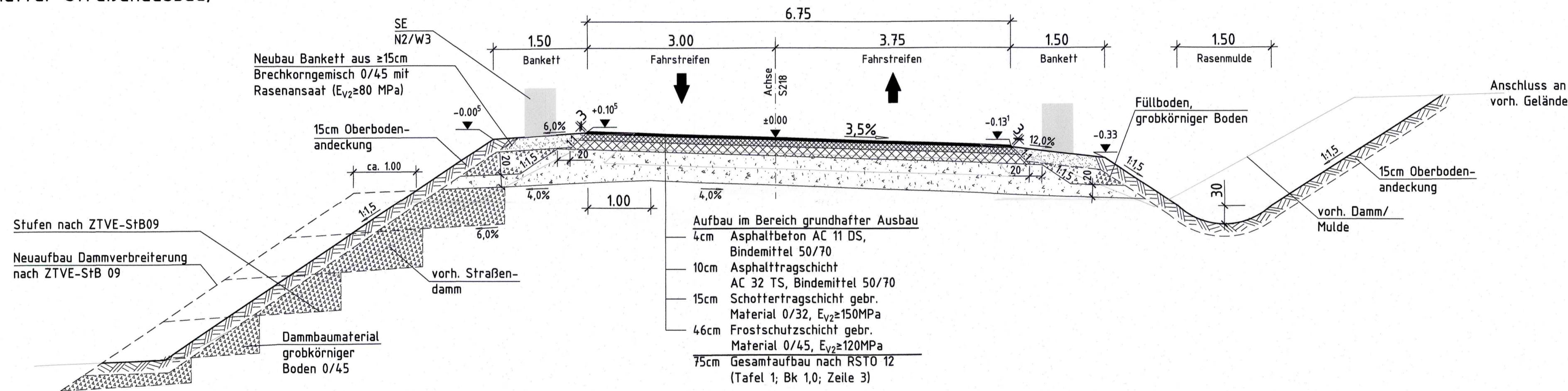


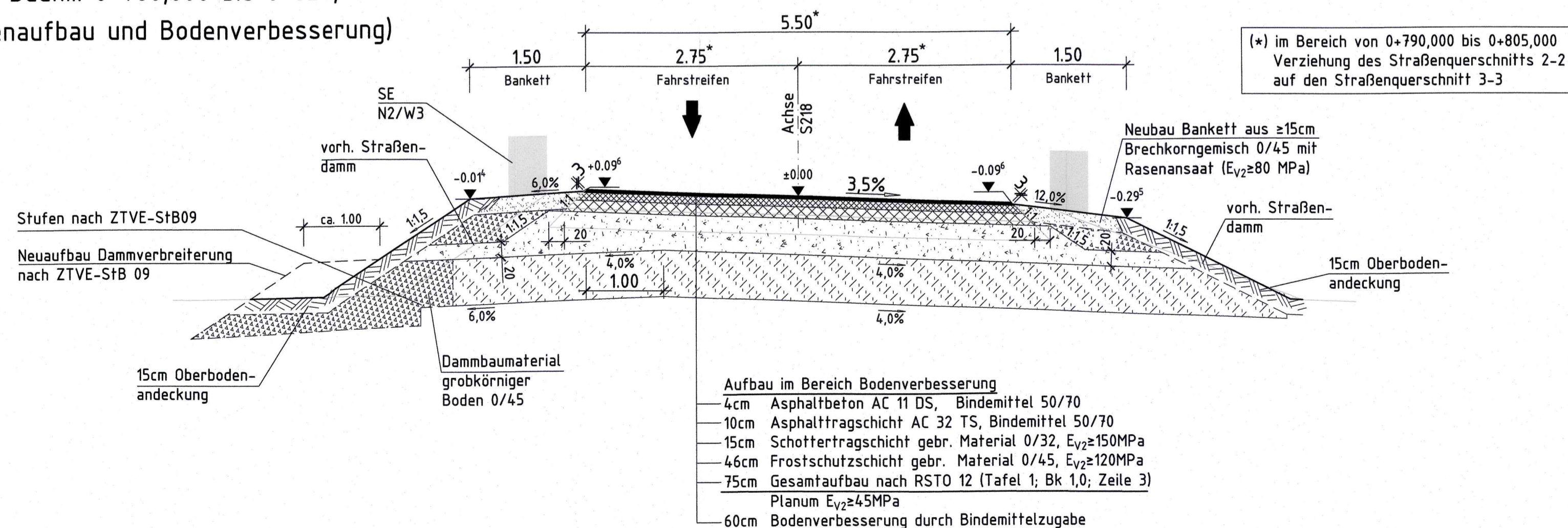
Schnitt 1-1 Bau-km 0+717,000 bis 0+760,000
(Sanierung vorh. Straße)



Schnitt 2-2 Bau-km 0+760,000 bis 0+780,000
(grundhafter Straßenausbau)



Schnitt 3-3 Baukm 0+780,000 bis 0+820,000
(grundhafter Straßenaufbau und Bodenverbesserung)



Straßenaufbau Bestand

Baugrundgutachten BG 15/6000/21 vom IB IGG mbH vom 15.03.2015 (s. Kernbohrung KB1-KB3)

- ca. 25cm Asphalt
- ca. 25cm Tragschicht (Auffüllung + Kies)

Hinweise nach ZTVE-StB 09

- Dammverbreiterung:
- Zur Verzahnung mit dem vorh. Straßendamm werden Stufen mit ca. 0,6m Höhe entsprechend der ZTVE-StB09 ausgebildet.
 - Damm ca. 1m über Sollprofil schütten und auf gesamter Breite verdichten.
 - Den über das Sollprofil hinaus eingebauten Boden böschungsschonend abbauen und für weitere Dammschüttung verwenden.

Auf OK Planum ist ein Verformungsmodul von $E_{v2} \geq 45\text{MPa}$ nachzuweisen!

Höhenbezug: DHHN 92

Lagebezug: RD 83

Entwurfsbearbeitung:		Datum	Zeichen
BUNG	Hainsberger Straße 5 01159 Dresden	bearbeitet: 05/2018	nwk
BUNG Ingenieure AG Zweigniederlassung Dresden	Tel. 0351/47758-0 Fax 0351/47758-50	gezeichnet: 05/2018	kuj
		geprüft: 05/2018	joc
		Projekt-Nr.:	13514.01

Freistaat Sachsen Landesamt für Straßenbau und Verkehr NL Zschopau Hans - Link - Straße 4 09131 Chemnitz		Datum	Zeichen
		bearbeitet:	
		gezeichnet:	
		geprüft:	

Nr.	Art der Änderung	Datum	Zeichen

FESTSTELLUNGSENTWURF

Straßenbauverwaltung	Unterlage / Blatt Nr.: 14/1
S 218, NK 5445 007, Stat. 3,163	Straßenquerschnitt
PROJIS-Nr.: 521023	Maßstab: 1:50
Ersatzneubau Brücke BW 2 über den Rothenbach bei Steinbach, einschließlich Straßenaufbau	
aufgestellt: Landesamt für Straßenbau und Verkehr, NL Zschopau	genehmigt:
Chemnitz, d. 17. JUNI 2019	 Lars Roßmann Niederlassungsleiter