GRUNDRISS WEHR
M 1:100

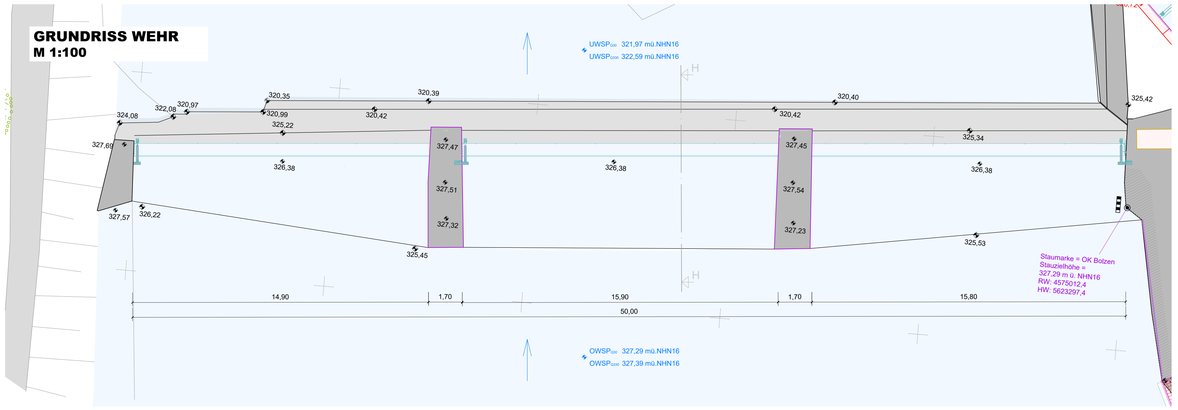

SCHNITT H-H
Betriebsstau
M 1:50

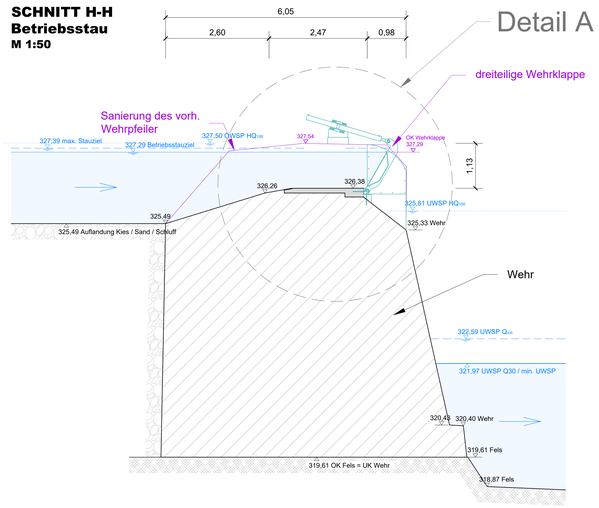

Schnitt 1 - 1 ANSICHT WEHR (gegen Fließrichtung)
M 1:100

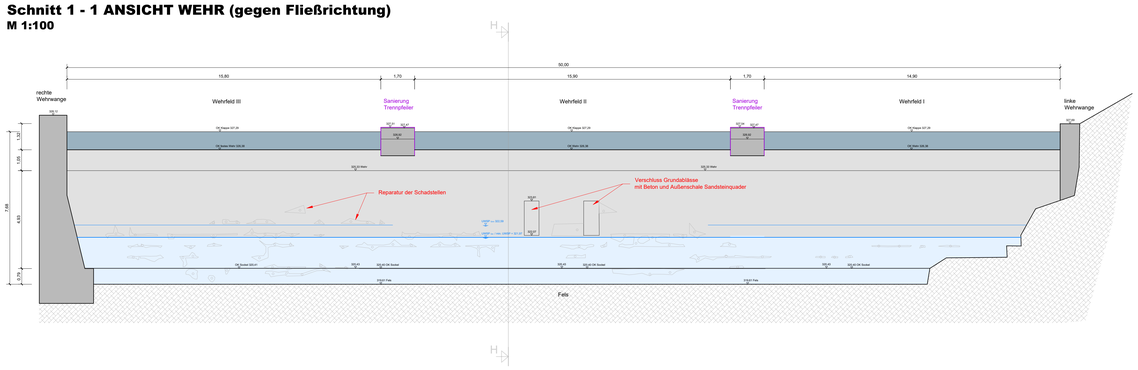

DETAIL A
Betriebsstau
M 1:25

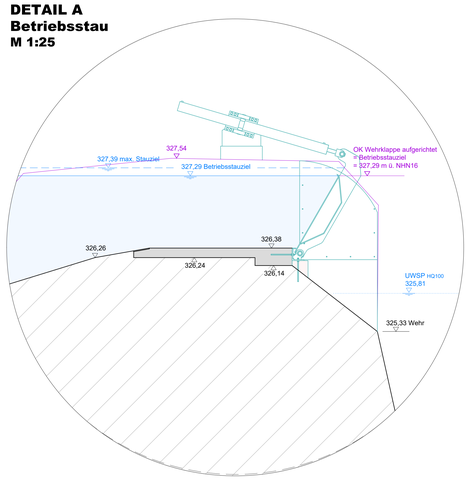

DETAIL A
Hochwasserfall
M 1:25

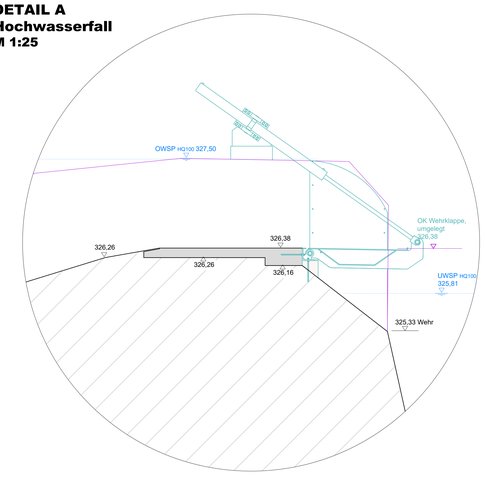

Zeichenerklärung

- Planung
- Bestand
- Abbruch
- Erdreich / Bodenaufbau
- Wasserspiegel
- Böschung
- Wasser
- Geländer
- Stahlwasserbau / Planung
- Schnittlinienführung
- Tektur Mai 2023

Alle Maßangaben in [m]; Höhenangaben im Höhensystem DHHN2016.

d			
c	Tektur 03 - Änderung (lila), Bestandserhaltung Wehrpfeiler	Siegemund	15.09.2023
b	Änderung Wehraufsatz auf 3 Wehrklappen und 2 Trennpfeiler	S. Kaiser	01.03.2022
a	Tektur 01 - UWSP Q30 neu	S. Kaiser	17.05.2021
	Änderung	Bearbeiter	Datum

IGW - INGENIEURGESELLSCHAFT FÜR WASSERKRAFTANLAGEN mbH
Breitenstraße 6
99439 Am Ettersberg / OT Wohlsborn
Tel. (03643) 41502-0 Fax (03643) 41502-20

AUFTRAGGEBER	Peter Stern
PROJEKT	WKA "Bodemer Wehr" an der Zschopau
DARSTELLUNG	Genehmigungsplanung PLAN-Zustand Wehr mit Wehrklappenaufsatz
	Unterschrift Planer / Unterschrift Auftraggeber

DATUM	BEARBEITET	GEZEICHNET	MAßSTAB	PLAN-NR.:
06.03.2020	Dipl.-Ing. T. Graner	S. Kaiser	1 : 100; 1 : 50; 1:25	3220-2014-13c