

- △ Triangom. Punkt
- Aufnahme-/Polygonpunkt
- Höhenfestpunkt
- ⊗ Schacht - rund
- ⊗ Schacht - eckig
- Doppelschacht
- ⊗ F Postschacht
- ℱ Merkzeichen G/W/E/F
- ⊙ Einlauf - rund
- ⊙ Einlauf - eckig
- ↑ Oberflurhydrant
- ⊖ Unterflurhydrant
- Schieber - Wasser
- Schieber - Gas
- ⊖ Verteilerkasten
- ☎ Telefonzelle
- ⊖ Trafohaus
- KM-Stein

- | | | | |
|---|------------------|---|--------------------------|
| ✓ | Verkehrszeichen | ✓ | Durchlauf |
| W | Weigewiser | W | Rohrauslauf |
| o | Verkehrsschild | o | Fallrohr |
| ① | Signalzeichen | ① | Laubbau, klassifiziert |
| ② | Werbetafel | ② | Nadelbaum, klassifiziert |
| P | Schilderpfahl | ? | Obstbaum |
| ③ | Bushaltestelle | ? | Baum plan. bedeut. |
| P | Parkautomat | ? | Baumsplum |
| ④ | Parkplatz, -haus | ④ | Baum abgestorben |
| T | Tür | T | Gartenland |
| T | Tor | T | Wiese |
| ■ | Zaunsäule | ■ | Friedhof |
| □ | Laterne elektr. | □ | Gebüsch |
| ■ | Holzstamm | ■ | Zaunsäule |
| ■ | Stahlgießermast | ■ | Geschöbzahl |
| ■ | Stahlrohrmast | ■ | OK Schwelle einget. |
| ■ | Stahlbetonmast | ■ | OK Fensterbank Kellerf. |
| ■ | Doppelmast | ■ | Lichtschacht |

- ▼ Durchlaß
- ⊗ Rohrauslauf
- ⊙ Fallrohr
- ☼ Laubbaum, klassifiziert
- ✱ Nadelbaum, klassifiziert
- ♀ Obstbaum
- ♂ Baum plan. bedeut.
- ⊙ Baumstumpf
- ☼ Baum abgestorben
- ☼ Gartenland
- ☼ Wiese
- ☼ Friedhof
- ☼ Gebüsch
- ☼ Zaunssäule
- ☼ Geschoßzahl
- ☼ OK Schwelle Eingang
- ☼ OK Fensterbank Keller
- ☼ Lichtschacht

- Netzknoten
- ▷ Stationszeichen
- ◇ 00 00 Zeichen

- | | |
|--------------------|--|
| Holzzaun | |
| Eisenzaun | |
| Drahtzaun | |
| Hochbord | |
| Tiefbord | |
| Mauer-/freistehend | |
| Stützmauer | |
| Hecke | |
| Straßengeländer | |
| Freileitung | |
| Telefonleitung | |
| Pflasterterrinne | |
| Laubbaumreihe | |
| Nadelbaumreihe | |

- A-Mast
- Funkmast
- Windrad

- Br Brunnen
 人 Denkmal
 △ Campingplatz

- | | |
|----|------------------------|
| BB | Bituminöse Befestigung |
| BP | Betonsteinpflaster |
| KP | Kleinpflaster |
| PB | Betonplatten |
| RG | Rasengitterplatten |
| SD | Schofterdecke |
| SB | Straßenbeton |
| PG | Granitplatten |
| GP | Großpflaster |
| FP | Kopfsteinpflaster |

 122

-

	122	2 145 m ²
--	-----	----------------------

1.07.1	129 m ²
--------	--------------------

Grundstücksgrenze mit entsprechender Fur-Stücks-Nr.

zu erwerbende Fläche

vorübergehend in Anspruch zu nehmende Fläche

öffentlicher Bereich
(vorhandene Fahrbahn einschließlich Nebenanlagen)

Flur / Flurstück / Größe des Flurstückes


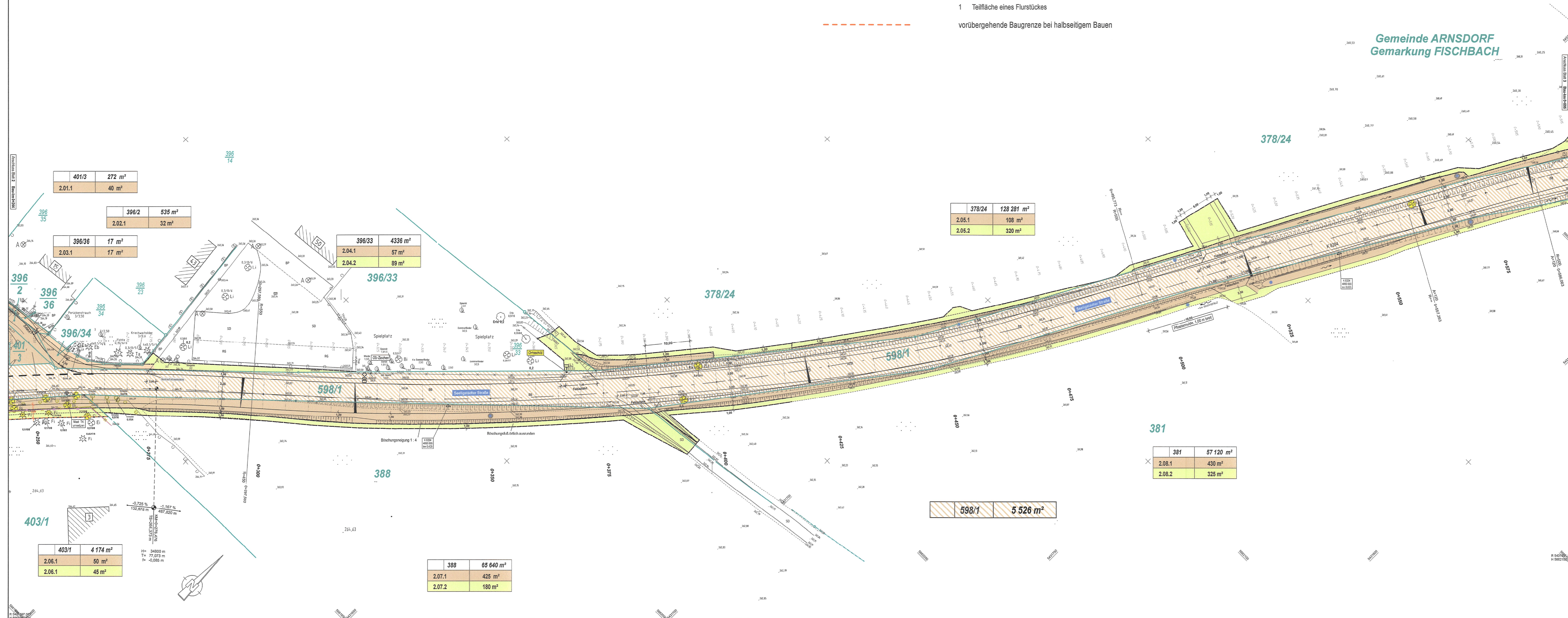
Ild. Nr. im Grunderwerbsverzeichnis / Größe der Teilfläche

1 Nr.des Grunderwerbsplanes

07 Nr.des betroffenen Flurstückes

1 Teilfläche eines Flurstückes

vorübergehende Baugrenze bei halbseitigem Bauen




Entwurfsbearbeitung: ARCHITEKTEN INGENIEURE BAUTZEN INGENIEURBÜRO JÄGER VERKEHRS- UND TIEFBAU		Bearbeitet:	Jäger <i>E. Jäger</i>
		Gezeichnet:	Rösler <i>th</i>
		Geprüft:	Jäger <i>E. Jäger</i>
		Projekt-Nr.: 076 - 08 - 031	

Landratsamt Bautzen Straßen- und Tiefbauamt Bahnhofstraße 9 02625 Bautzen Tel : 03591 / 5251 66000 Fax : 03591 / 5250 66000 E-Mail : sta@lra-bautzen.de		Bearbeitet:	Ferner
		Geprüft:	Graf
		Maßnahme-Nr.:	I-66-9204001

1	Ergänzung gemäß Pkt. 6, Schreiben PFV vom 28.01.2020	20.05.2020	RÖ
Nr.	Art der Änderung	Datum	Zeichen

FESTSTELLUNGSENTWURF

Straßenbauverwaltung  Landkreis Bautzen Wokrjes Budyšin	Unterlage / Blatt-Nr.: 10.1.2 Grunderwerbsplan 2 Bau-km 0+244 bis 0+595
	Maßstab: 1 : 500

Ausbau **K 9204**
von **Fischbach** nach **Seeligstadt**

VNK 4950 003 Stat. 0+080 bis NNK 4950 003 Stat. 2+017

aufgestellt:
Landratsamt Bautzen, Straßen-und Tiefbauamt

Bautzen, den 31.07.2019

Michael Reißig
Amtsleiter

A-Fisch_Planfeststellung 2018_2019

18.08.21

Grund2

500_GRUND.PLT