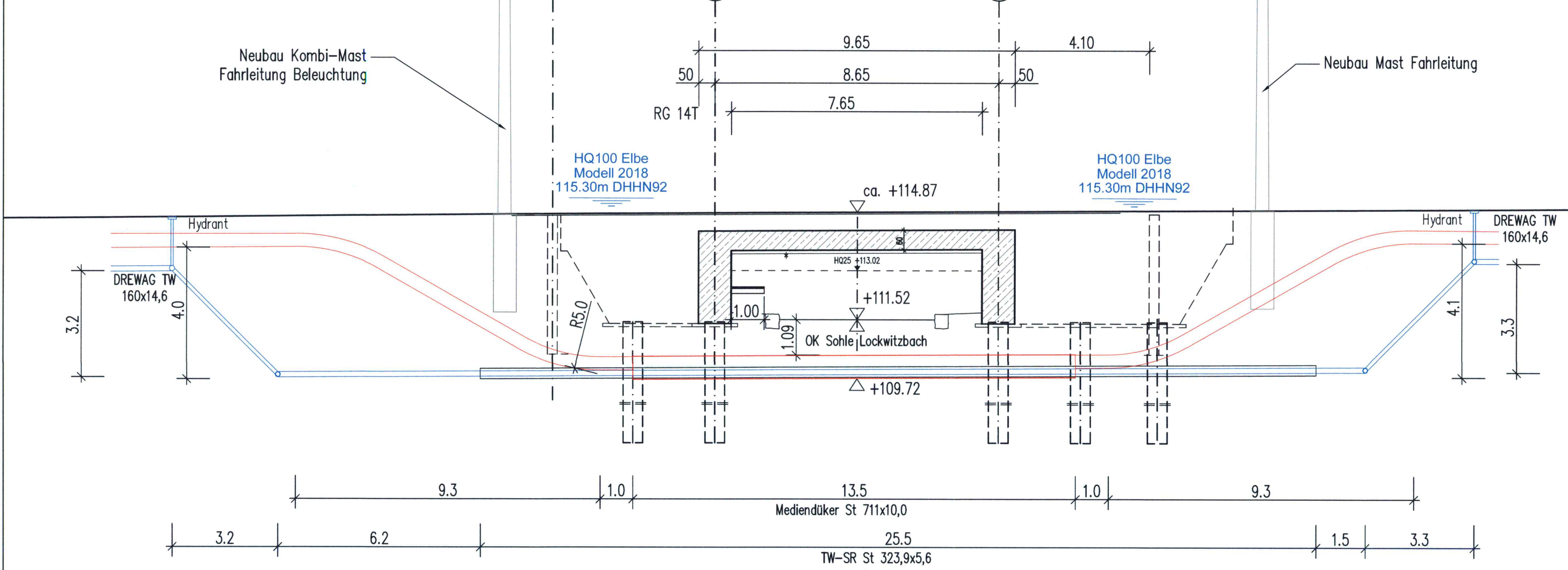
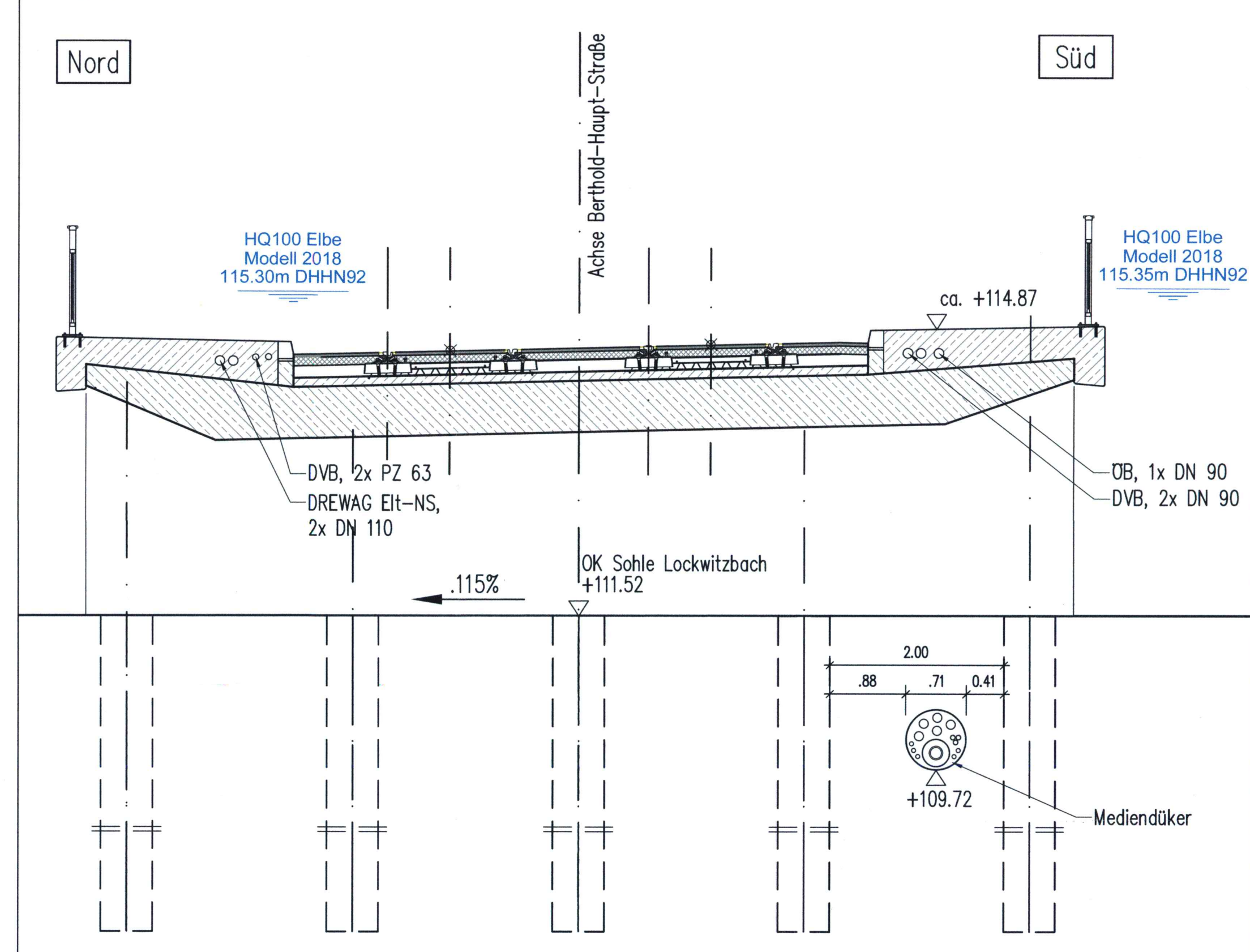


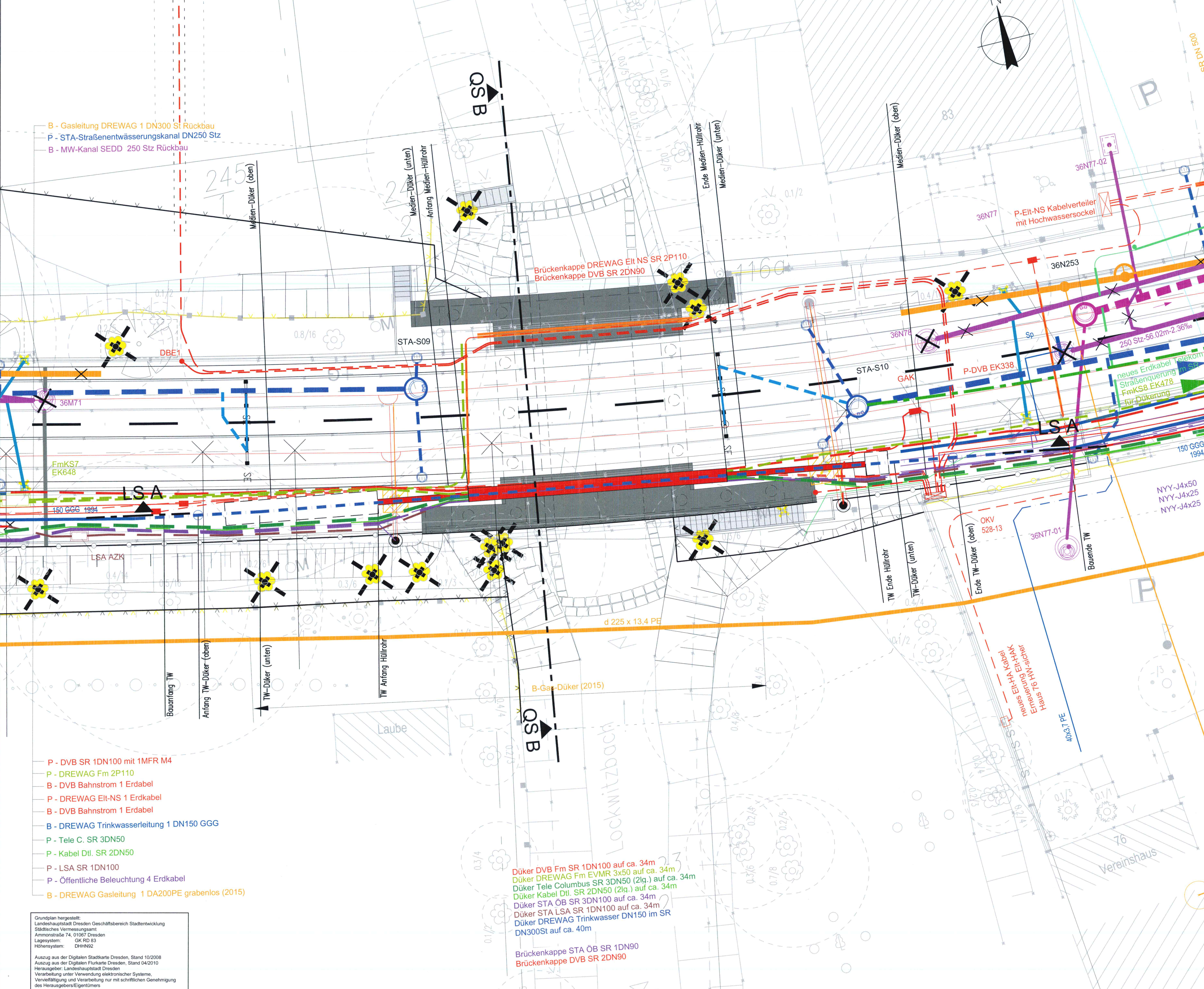
Längsschnitt LS A - A
Mediendüker
M 1:100



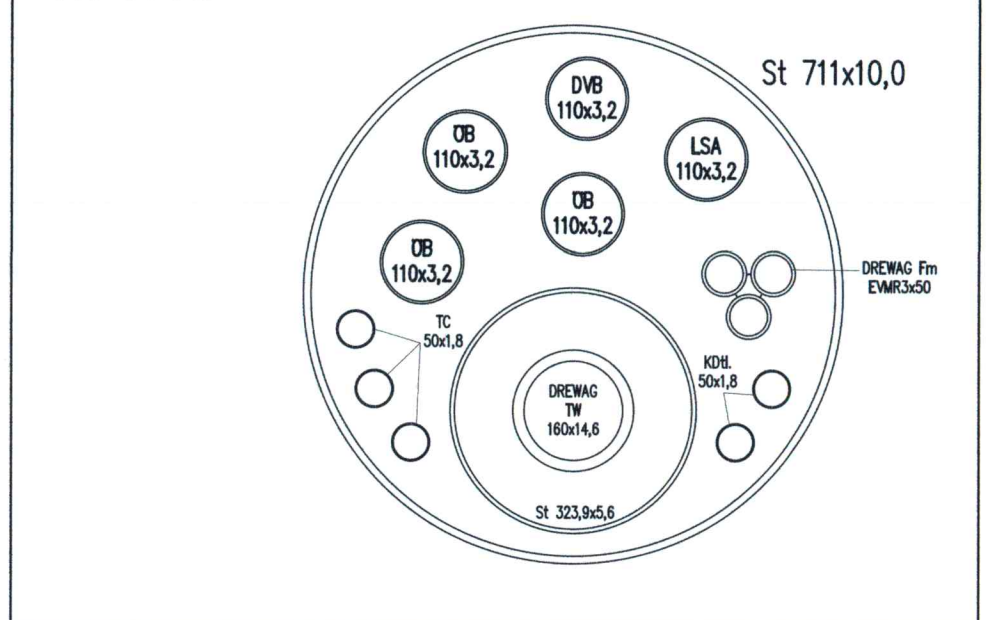
Querschnitt QS B - B
M 1:10



Grundriss
M 1:100



Mediendüker
M 1:10



vorgesehene Gründungsart: Tiefgründung

B008800
Brücke über den Lockwitzbach
Bau-km 0+693.133
KrW = 99,601 gon LW = 9,15 m
BzG = 11,687 m LH > 2,21 m

	Niederlassung Dresden 01097 Dresden Elisenwälder Straße 1 Tel. 0351 / 80 89 300 Fax: 0351 / 80 89 333	bearbeitet 12/2018 Nöle gezeichnet 12/2018 Kuberski geprüft 12/2018 Kuberski
	Projekt-Nr. 21853	
	WAP LHD : 8732 WAP DVB : 8680	

		WAP LHD : 8732 WAP DVB : 8680
--	--	----------------------------------

Nr.	Art der Änderung	Datum	Zeichen
-----	------------------	-------	---------

FESTSTELLUNGSENTWURF

Straßenbauverwaltung Landeshauptstadt Dresden Geschäftsbereich Stadtentwicklung, Bau, Verkehr und Liegenschaften Straßen- und Tiefbauamt 01069 Dresden Tel. 0351/4880	Unterlage / Blatt-Nr.: 16.7 / 1 Düker Brücke B008800 Maßstab: 1:100 / 1:50 / 1:10
PROJIS-Nr.: Berthold-Haupt-Straße von Am Alten Elbarm bis August-Röckel-Straße einschl. Brücke über den Lockwitzbach - Hochwasserschadensbeseitigung 2013	
aufgestellt: Straßen- und Tiefbauamt Dresden, den 14. FEB. 2019	Prof. Reinhard Koettitz Amtsleiter Straßen- und Tiefbauamt

M:\21853\167\167_VA-1\167_VA-1.dwg
 2019.02.14 10:00:00
 1:100

Grundplan hergestellt:
 Landeshauptstadt Dresden
 Ammonstraße 74, 01067 Dresden
 Lageplan: GR RD 83
 Höhenplan: DHHN92
 Auszug aus der Digitalen Stadtkarte Dresden, Stand 10/2008
 Auszug aus der Digitalen Flurkarte Dresden, Stand 04/2010
 Herausgeber: Landeshauptstadt Dresden
 Verarbeitung unter Verwendung elektronischer Systeme
 Vervielfältigung und Verbreitung nur mit schriftlicher Genehmigung
 des Herausgebers/Eigentümers