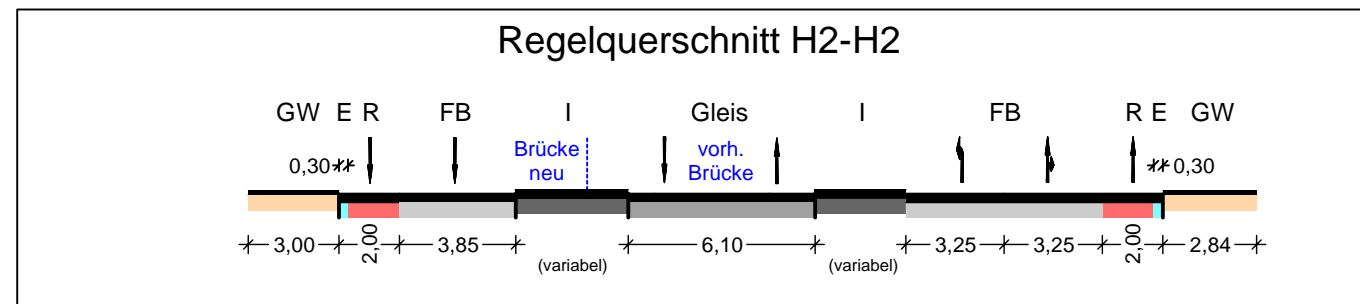
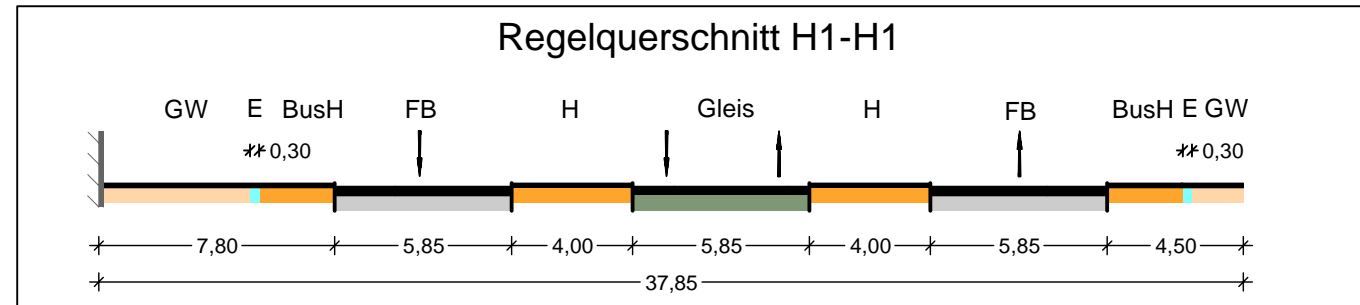


Legende

	Gleiseindeckung Asphalt		Stützmauer neu
	Gleiseindeckung Gleisplatten mit Asphalt		Bord / Bordabsenkung
	Gleiseindeckung Rasen		Befestigungsgrenze
	Gleiseindeckung Schotter		Querneigung
	Gleiseindeckung geprägte Gleisplatte		Baumpflanzung / Fällung
	Gleiseindeckung Pflaster		Fahrgastunterstand
	Fahrbahn		Geländer
	Fahrbahn Bushaltestelle		Radabstellanlage
	Zufahrt		Schienenentwässerung
	Lieferzone / Multifunktionsfläche		Gleisentwässerungskette
	Radfahrstreifen / Radweg		Straßenablauf / Seiteneinlauf
	Radfahrstreifen geprägte Gleisplatte		Schützrinne
	gemeinsamer Geh-/Radweg		Entwässerungsbord (KerbDrain)
	Gehweg		Fahrleitungsmast
	Haltestelle		Fahrleitungsmast mit LSA
	Straßenebenenflächen		Fahrleitungsmast mit ÖB
	Entwässerungsrinne		Fahrleitungsmast mit LSA und ÖB
	Grünfläche, befahrbar		Mast LSA
	Nebenanlagen / Gestaltungsfläche		Beleuchtungsmast mit LSA
	Grünfläche		Beleuchtungsmast
	Abbruch / Rückbau		Nr. Fahrleitungsmast
	Wartungsfläche (Rasengittersteine)		Abbruch
	Dammböschung		Gewässerrandstreifen
	Baumscheiben		Flurstücksnummer/-grenze
	Planung Dritter		Planung Dritter
	Maßnahmen der VU		Sanierung Sohle

Neigungsbruchpunkt
mit Angabe von
Ausrichtungshöhe, Längs- und
Querschnittswerten
Gradientenbruchpunkt
Gradientenpunkt

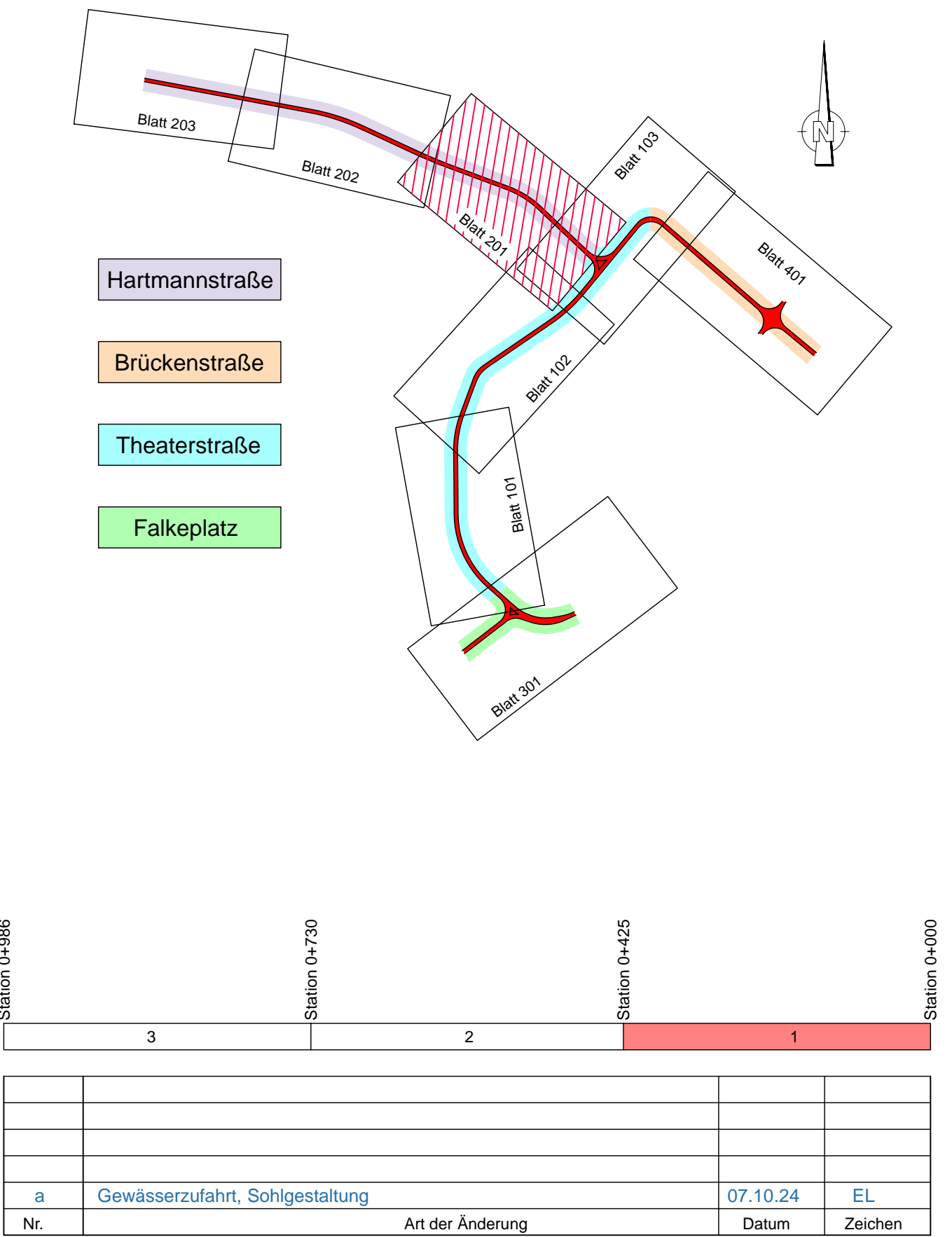
Neigungsbruchpunkt
mit Angabe von
Ausrichtungshöhe, Längs- und
Querschnittswerten
Gradientenbruchpunkt
Gradientenpunkt



Hinweis zu den Urheberrechten
Herausgeber: Verkehrsverbund Mittelsachsen
Geobasisdaten: Kataster (Stand 2015); © Staatsbetrieb Geobasisinformation und Vermessung Sachsen (GeoSN), Stadtgrundkarte (Stand 2015); Städtisches Vermessungsamt Chemnitz
Datenlizenz: <https://www.govdata.de/dl-de/by-2-0>

Für Inhalt und Aktualität der Daten ist der jeweilige Rechteinhaber verantwortlich. Alle übergebenen Daten unterliegen dem Urheberrecht des Rechteinhabers und dürfen nur für o.g. Maßnahme genutzt werden. Verarbeitung unter Verwendung elektronischer Systeme, Vervielfältigung und Verarbeitung nur mit Zustimmung des Herausgebers. Die Weitergabe der Daten an Dritte ist untersagt, ebenso eine Nutzung über den vereinbarten Verwendungszweck hinaus. Nach Abschluss der o.g. Maßnahme ist der übergebene Datenbestand vom Nutzer zu löschen.

Ausdruck von Daten
Beim Ausdruck von Daten ist der obenstehende Hinweis zu den Urheberrechten zu beachten sowie obenstehende Herausgeber und Rechteinhaber in den Ausdruck aufzunehmen.



Vorhabenträger:		Maßnahmenträger:	
General-/Fachplaner:		Könnertstraße 31 01067 Dresden	
		bearbeitet: 08.12.23	
VerkehrsConsult Dresden-Berlin GmbH		gezeichnet: 08.12.23	
		geprüft: 08.12.23	
		Datum	
		Zeichen	

FESTSTELLUNGSENTWURF

Unterlage / Blatt-Nr.: 5.2 / 201 a	Maßstab: 1:500	
Hartmannstraße	Lagebezug: ETRS 89	
Lageplan	Höhenbezug: DHHN 2016	
Bau-km 0+067 bis 0+423		
Plannummer: 4_HS_U050200_B201_2_a_Hartmannstraße		
<div>Chemnitzer Modell, Stufe 4</div> <div>Ausbau Chemnitz - Limbach-Oberfrohna</div> <div>Planfeststellungsabschnitt 1</div>		
Vorhabenträger: Zweckverband Verkehrsverbund Mittelsachsen Chemnitz, den 21.12.2023	Maßnahmenträger: Chemnitz Verkehrs-AG Chemnitz, den 21.12.2023	
gez. Ronny Grabner i. A. Ronny Grabner Geschäftsbereichleiter Verkehr / Infrastruktur	gez. David Joram p.p.a. David Joram Geschäftsbereichleiter Technischer Service	gez. Holger Auerbach Holger Auerbach Bereichsleiter BOS/Strab