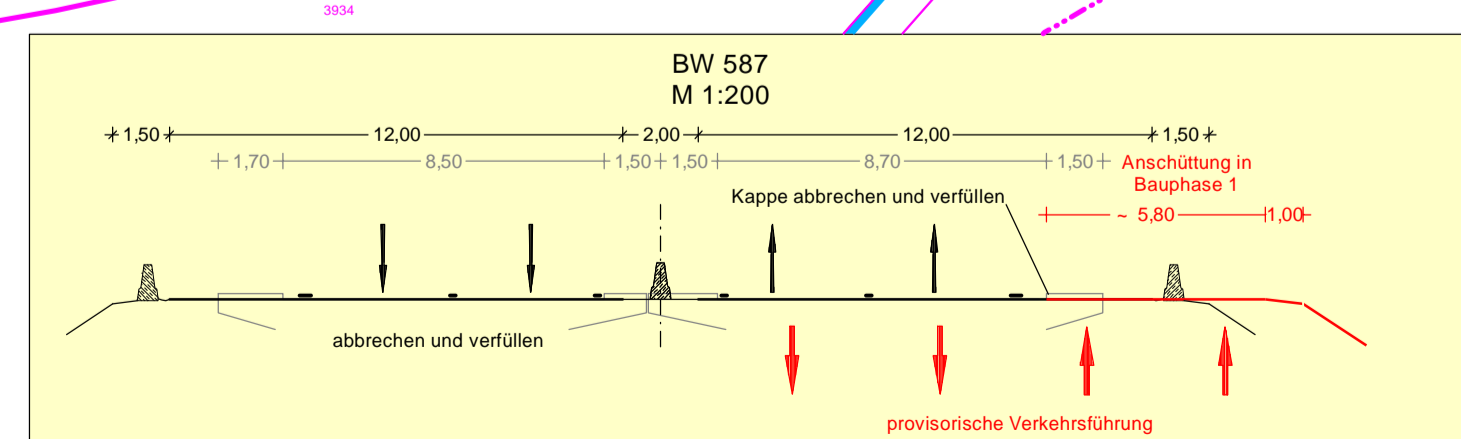
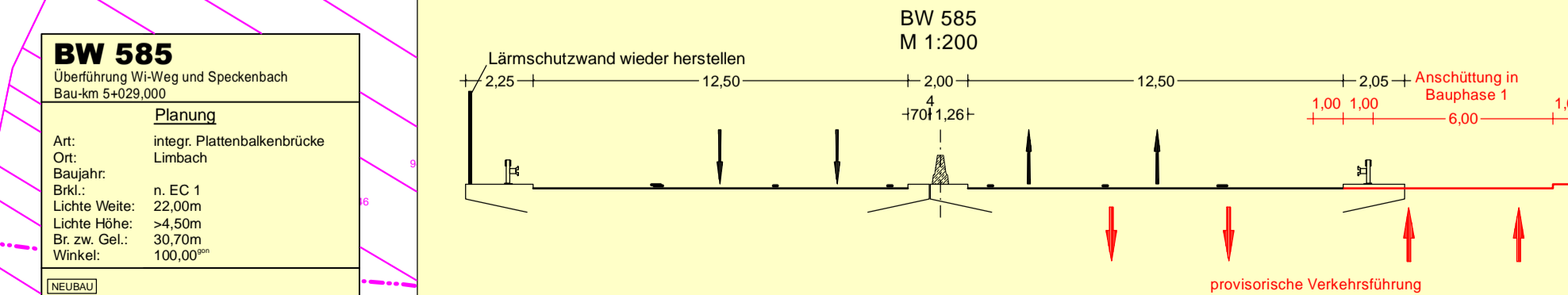
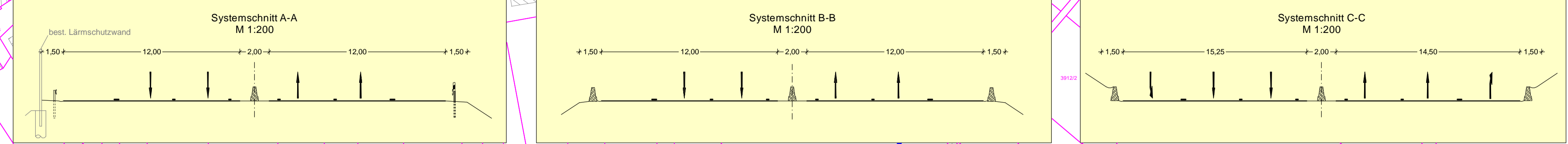
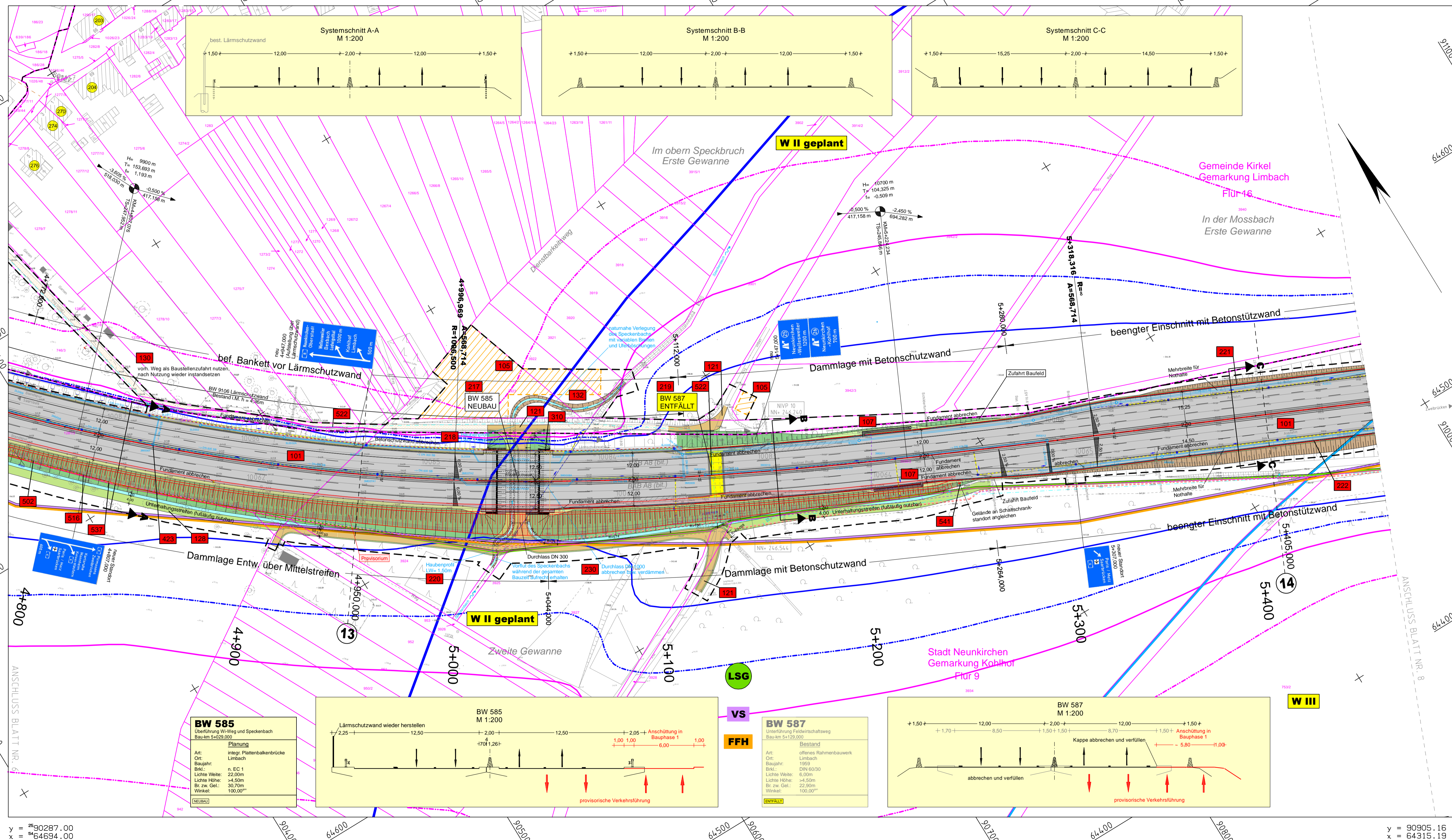


y = 90499.13
x = 65040.17

y = 91117.30
x = 64661.36



Planung

- Damm / Einschnitt
- bet. Bankett/Betonstütz-/Stützwand/Rinne
- Fahrspur
- Mittelstreifen mit Betonstütz-/Stützwand
- Fahrspur
- Bord/Rinne/Bankett
- Mulde
- auftragen/abtragen
- Wirtschaftsweg / Rad- und Gehweg
- Hoch-/ Tiefpunkt
- Planfeststellungsgrenze
- Nr. im Regelungsverzeichnis

Verwaltung

- Kreisgrenze
- Gemarkungsgrenze
- Flurgrenze
- Flurstücksgrenze

Versorgungseinrichtungen

- 110 kV-Freileitung
- E-Freileitung (KEW)
- E-Leitung (KEW-Beleuchtung)
- E-Leitung (KEW 1kV, 10kV, 35kV)
- Steuerkabel (KEW)
- Schutzrohr / Kabelverteilerschacht
- Notrufkabel
- LWL-Kabel (Inexo/LIS)
- Gasleitung (KEW)
- Gashochdruckleitung (Saarfergas)
- Gashochdruckleitung stillgelegt / Ausbau (Saarfergas)
- Umlegung / Erneuerung Gasleitung (creos)
- Wasserleitung (KEW)
- Fernmeldekabel (Telekom)

Entwässerung

- best. RW-Kanal
- best. SW-Kanal
- Abbruch best. RW-Kanal (nachrichtlich)
- gepl. RW-Kanal (nachrichtlich)

Die Eintragung der Ver- und Entsorgungsleitungen erfolgt nach Angaben der jeweiligen Versorgungsträger. Eine Gewährleistung für die Genauigkeit der Eintragungen kann nicht übernommen werden.

Schutzgebiete Natur, Landschaft, Wasser

- Vogelschutzgebiet
- FFH-Gebiet
- Naturschutzgebiet
- Landschaftsschutzgebiet
- Wasserschutzgebiet
- gepl. Wasserschutzgebiet

Immissionschutz

- vorrh. Lärmschutzwand erhalten / neu herstellen
- vorrh. Betonstütz-/Stützwand entfällt
- Objekt ohne Grenzwertüberschreitung (siehe Unterlage 17.3)
- Objekt mit Grenzwertüberschreitung (siehe Unterlage 17.3)
- Gebäudesite mit Grenzwertüberschreitung
- Isophone 60 dB (A) Nacht - 6m über Gelände (1.OG)
- Isophone 57 dB (A) Nacht - 6m über Gelände (1.OG)
- Isophone 70 dB (A) Tag - 6m über Gelände (1.OG)
- Isophone 67 dB (A) Tag - 6m über Gelände (1.OG)

1	2	3	4	5	6	7	8	9	
BARD+SAUTHER GMBH BERATENDE INGENIEURE BSBI		Am Wissenschaftspark 10 54296 Trier Fon 0651-970 27-0 Fax -50 E-mail info@boxleitner.de Web www.boxleitner.de		bearbeitet 09/2017 gezeichnet 09/2017 geprüft 09/2017		Datum 09/2017 Zeichen Sauter		Projekt-Nr.: P01111103	
Landesbetrieb für Straßenbau Peter-Neuber-Allee 1 66538 Neunkirchen		SAARLAND Telefon: 06821/100-0 Fax: 06821/100-339 e-mail: poststelle@lfs.saarland.de		bearbeitet 02/2018 geprüft 02/2018		Datum 02/2018 Zeichen Mx		Projekt-Nr.: Z069A008	
Nr.		Art der Änderung		Datum		Zeichen			

FESTSTELLUNGSENTWURF

SAARLAND - STRASSENBAUVERWALTUNG

Unterlage / Blatt-Nr.: 5 / 7
Lageplan

A 8 / von NK 6608 101/6609 095 nach NK 6609 082/081 / 2,263-0,563
PROJIS-Nr.: Bau-km 4+800 - 5+450
Maßstab: 1:1000

A 8 AS Neunkirchen-Oberstadt - AK Neunkirchen Grundhafter Ausbau von Bau-km 0+000 bis Bau-km 6+320

Aufgestellt
Neunkirchen, den 27.02.2018
SAARLAND - Landesbetrieb für Straßenbau
gez.
Michael Hoppstädter
(Der Direktor des Landesbetriebes für Straßenbau)

y = 90287.00
x = 64694.00

y = 90905.16
x = 64315.19