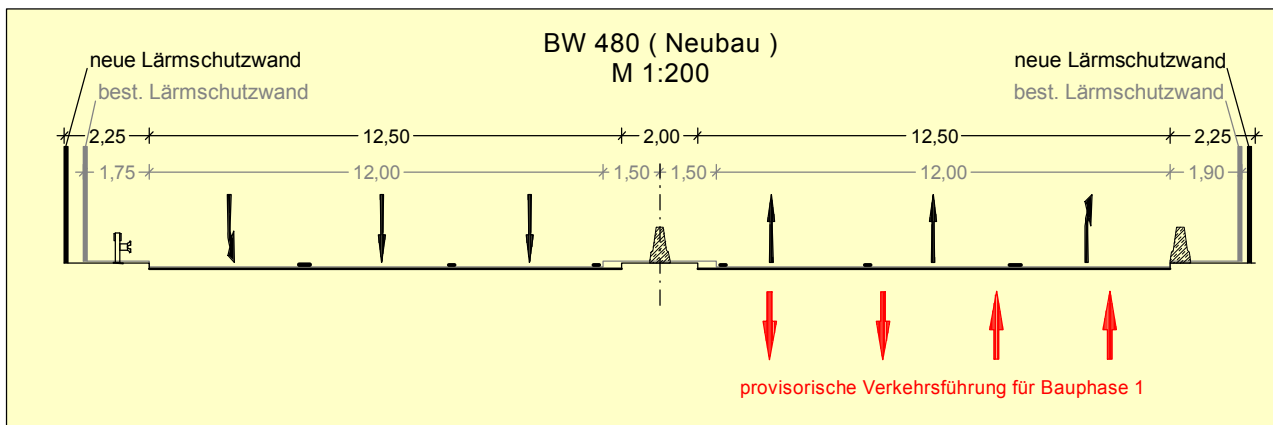
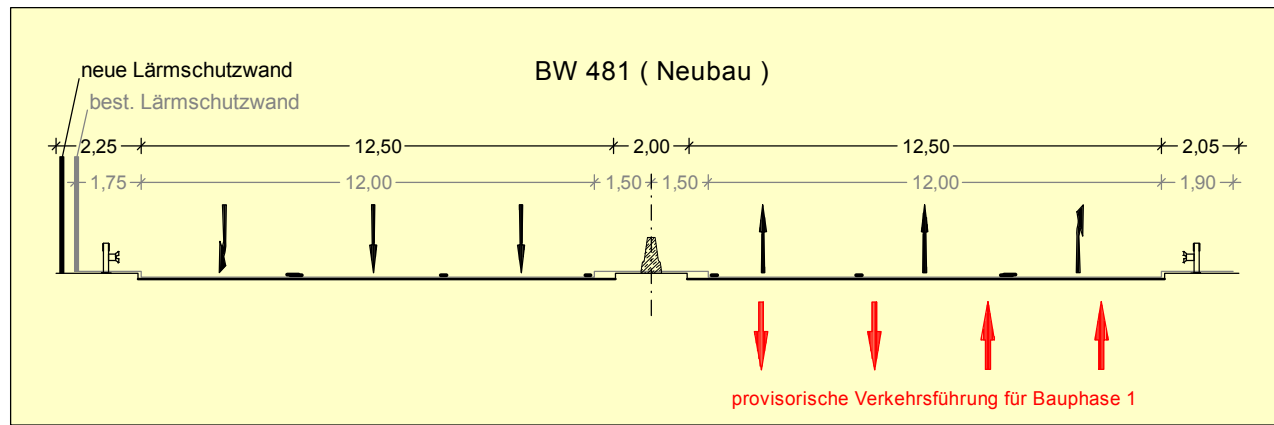


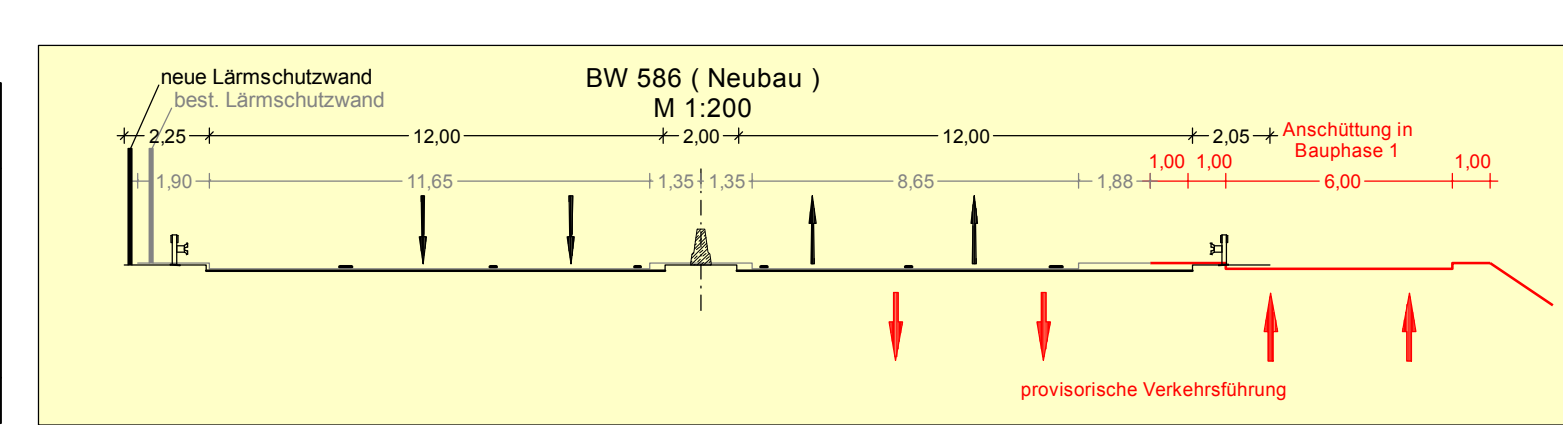
BW 480		
Klimabridge Bau-km 4+143,000		
Bestand	Planung	
Art: Plattenbrücke	offen	
Ort: NK-Kohlhof	M-Kohlhof	
Baujahr: 1969		
Bkl.: DIN 60	n. EC 1	
Lichte Weite: 20,05m	27m	
Lichte Höhe: 3,38m	3,75m	
Br. zw. Gel.: 30,00m	30,5m	
Winkel: 100,90°	100°	



BW 481		
AS Neunkirchen-Kohlhof Bau-km 4+270,000		
Bestand	Planung	
Art: Plattenbrücke	offen	
Ort: NK-Kohlhof	Kohlhof	
Baujahr: 1967		
Bkl.: DIN 60/30	n. EC 1	
Lichte Weite: 15,172m	15,47m/20,5m	
Lichte Höhe: 4,70m	4,5m	
Br. zw. Gel.: 30,15m	30,75m	
Winkel: 55,317°	54,9°	

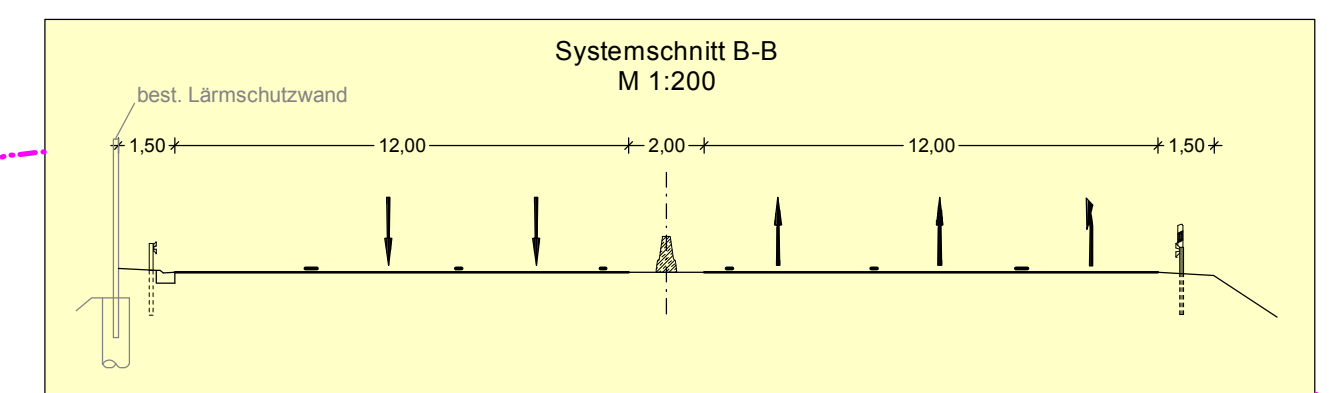
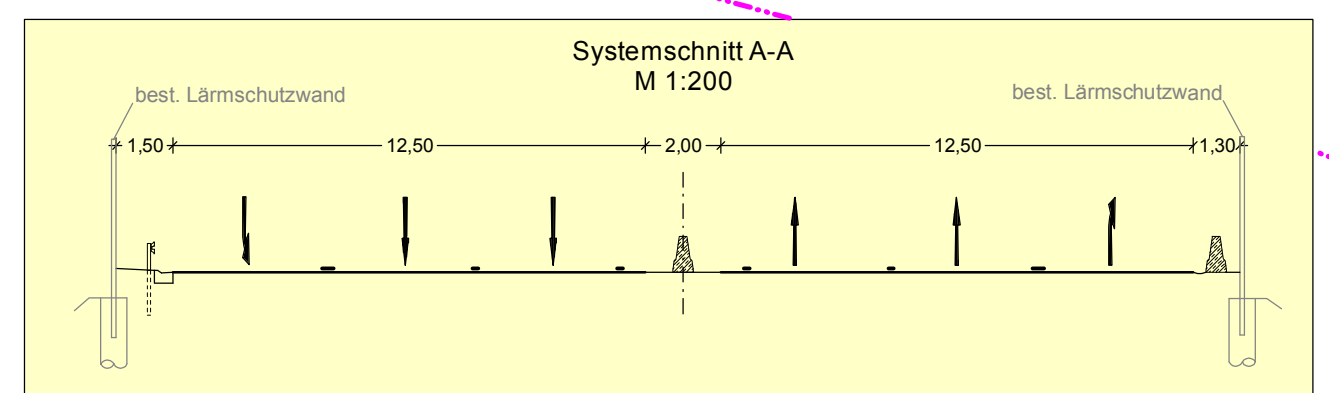
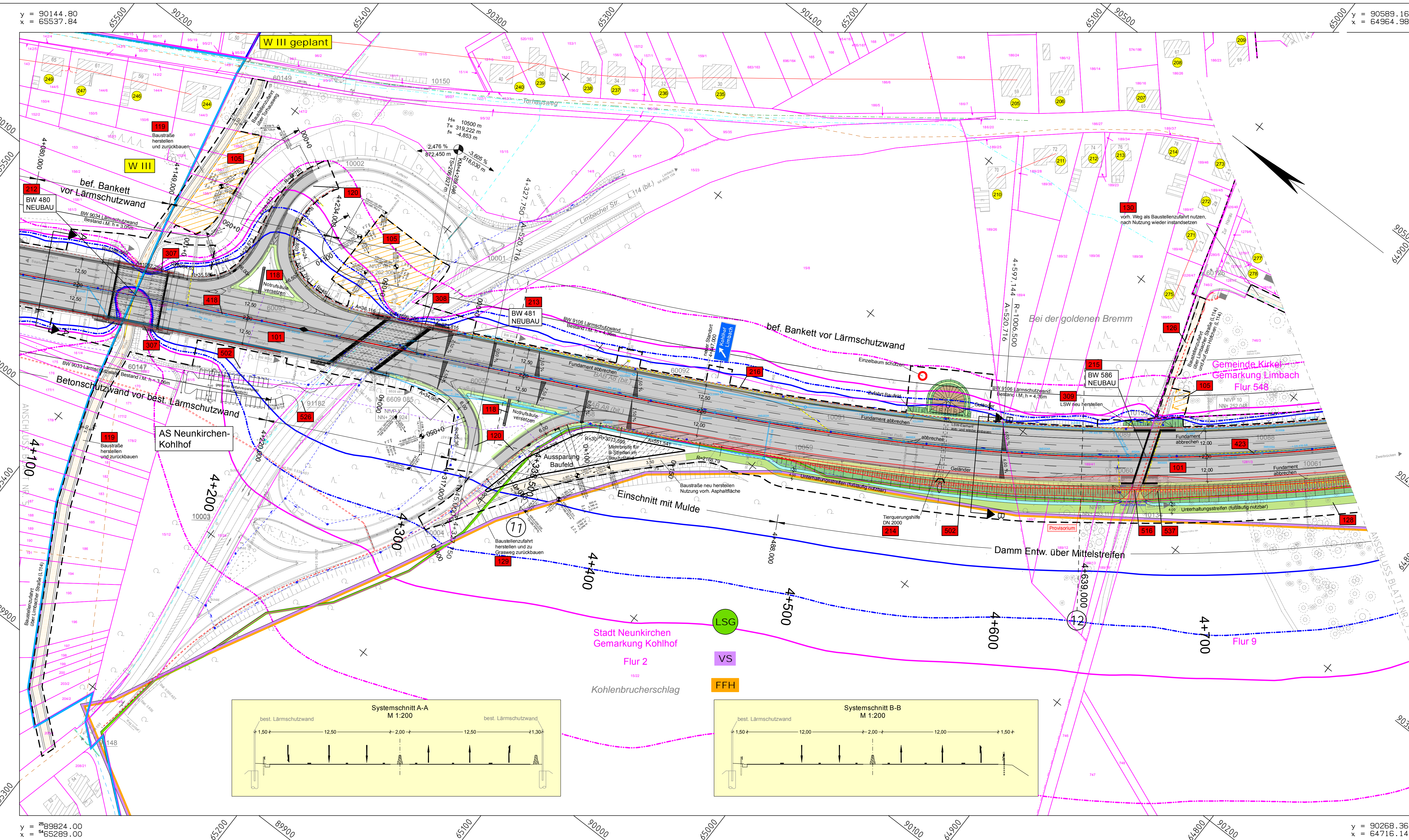


BW 586		
Unterführung Feldwirtschaftsweg Bau-km 4+673,000		
Bestand	Planung	
Art: offenes Rahmenwerk	offen	
Ort: Limbach	Limbach	
Baujahr: 1991		
Bkl.: DIN 60/30	n. EC 1	
Lichte Weite: 4,00m	4,00m	
Lichte Höhe: 3,50m	3,50m	
Br. zw. Gel.: 20,13m	20,75m	
Winkel: 80,67°	80,67°	



Zeichenerklärung

- Planung**
- Damm / Einschnitt
 - bef. Bankett/Betonstütz-/Stützwall/Rinne
 - Fahrbahn
 - Mittelstreifen mit Betonstützwall
 - Fahrbahn
 - Bord/Rinne/Bankett
 - Mulde
 - auftragen/abtragen
 - Wirtschaftsweg / Rad- und Gehweg
 - Hoch-/Tiefpunkt
 - Planfeststellungsgränze
 - Nr. im Regelungsverzeichnis
- Verwaltung**
- Kreisgränze
 - Gemarkungsgränze
 - Flurgrenze
 - Flurstücksgränze
- Versorgungseinrichtungen**
- 110 KV-Freileitung
 - E-Freileitung (KEW)
 - E-Leitung (KEW-Beleuchtung)
 - E-Leitung (KEW 10kV, 10kV, 35kV)
 - Stromkabel (KEW)
 - Schutzrohr / Kabelverteilerschacht
 - Notrufkabel
 - LWL-Kabel (Inexio/LIS)
 - Gasleitung (KEW)
 - Gashochdruckleitung (Saarfergas)
 - Gashochdruckleitung stillgelegt / Ausbau (Saarfergas)
 - Umleitung / Erneuerung Gasleitung (cros)
 - Wasserleitung (KEW)
 - Fernmeldekabel (Telekom)
- Entwässerung**
- best. RW-Kanal
 - best. SW-Kanal
 - Abbruch best. RW-Kanal (nachrichtlich)
 - gepl. RW-Kanal (nachrichtlich)
- Schutzgebiete Natur, Landschaft, Wasser**
- Vogelschutzgebiet
 - FFH-Gebiet
 - Naturschutzgebiet
 - Landschaftsschutzgebiet
 - Wasserschutzgebiet
 - gepl. Wasserschutzgebiet
- Immissionschutz**
- vorn. Lärmschutzwand erhalten / neu herstellen
 - vorn. Betonstützwall entfernt
 - Objekt ohne Grenzwertüberschreitung (siehe Unterlage 17.3)
 - Objekt mit Grenzwertüberschreitung (siehe Unterlage 17.3)
 - Gebäudeselle mit Grenzwertüberschreitung
 - Isophone 60 dB (A) Nacht - 6m über Gelände (1.0G)
 - Isophone 57 dB (A) Nacht - 6m über Gelände (1.0G)
 - Isophone 70 dB (A) Tag - 6m über Gelände (1.0G)
 - Isophone 67 dB (A) Tag - 6m über Gelände (1.0G)



1	2	3	4	5	6	7	8	9
---	---	---	---	---	---	---	---	---

BARD+SAUTHER GMBH BERATUNGS INGENIEURE	Datum: 01/2018	Zeichen: Sauter
Bearbeitet: Sauter	Gezeichnet: Fritz	Geprüft: Sauter
Projekt-Nr.: P01111103		

Landesbetrieb für Straßenbau SAARLAND	Datum: 02/2018	Zeichen: Mx
Bearbeitet: Mx	Geprüft: Mx	Projekt-Nr.: Z069A008

Nr.	Art der Änderung	Datum	Zeichen
-----	------------------	-------	---------

FESTSTELLUNGSENTWURF

SAARLAND - STRASSENBAUVERWALTUNG	Unterlage / Blatt-Nr.: 5 / 6
Lageplan	
A 8 / von NK 6608 101/6609 095 nach NK 6609 082/081 / 2.263-0.563	Bau-km 4+100 - 4+800
PROJIS-Nr.: A 8	Maßstab: 1:1000

AS Neunkirchen-Oberstadt - AK Neunkirchen Grundhafter Ausbau
von Bau-km 0+000 bis Bau-km 6+320

Aufgestellt
Neunkirchen, den 27.02.2018
SAARLAND - Landesbetrieb für Straßenbau
gez.
Michael Hopstädter
(Der Direktor des Landesbetriebes für Straßenbau)