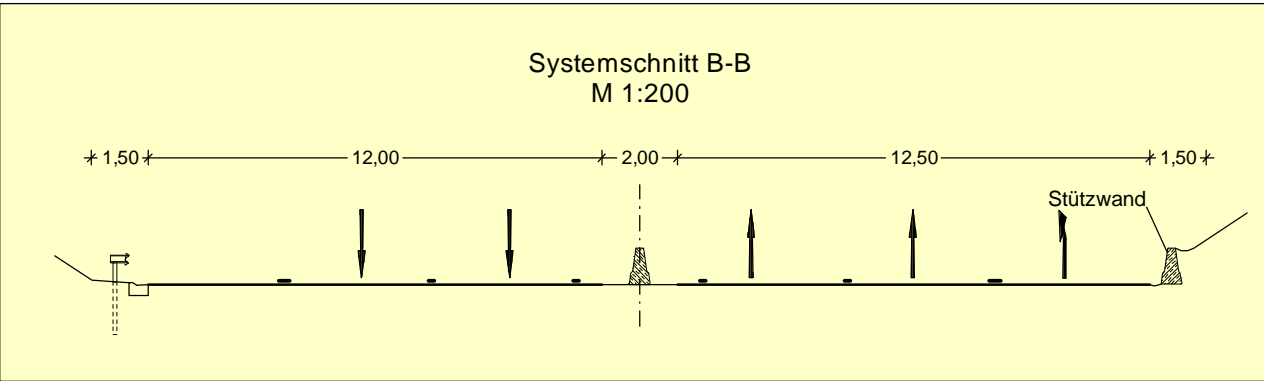
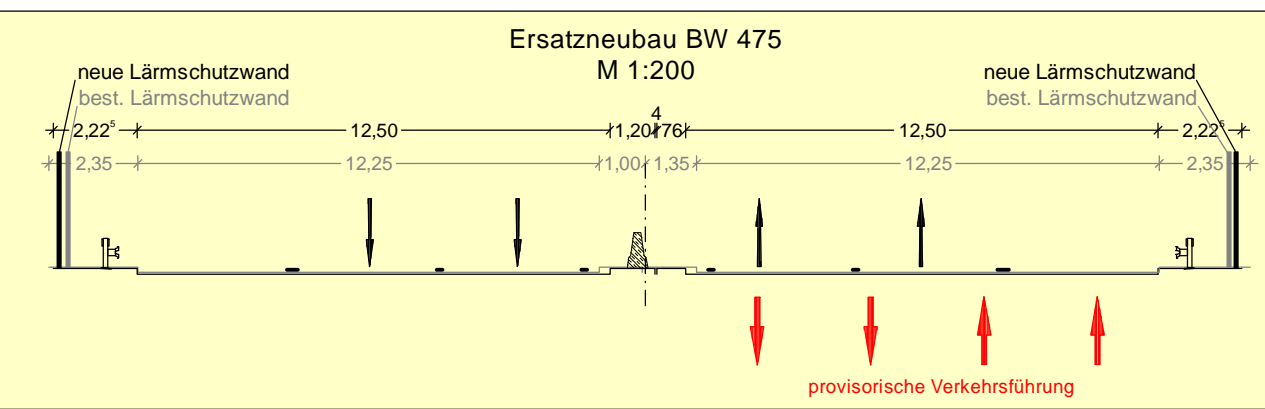
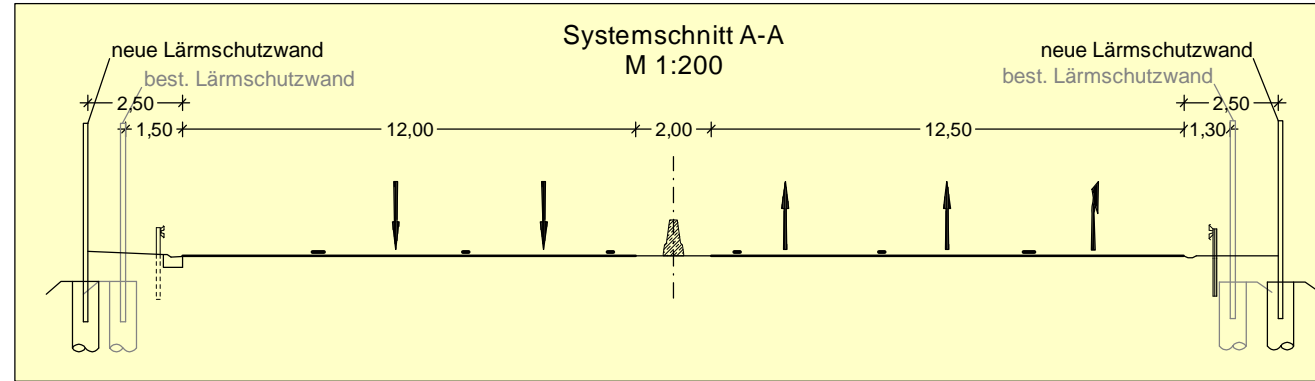
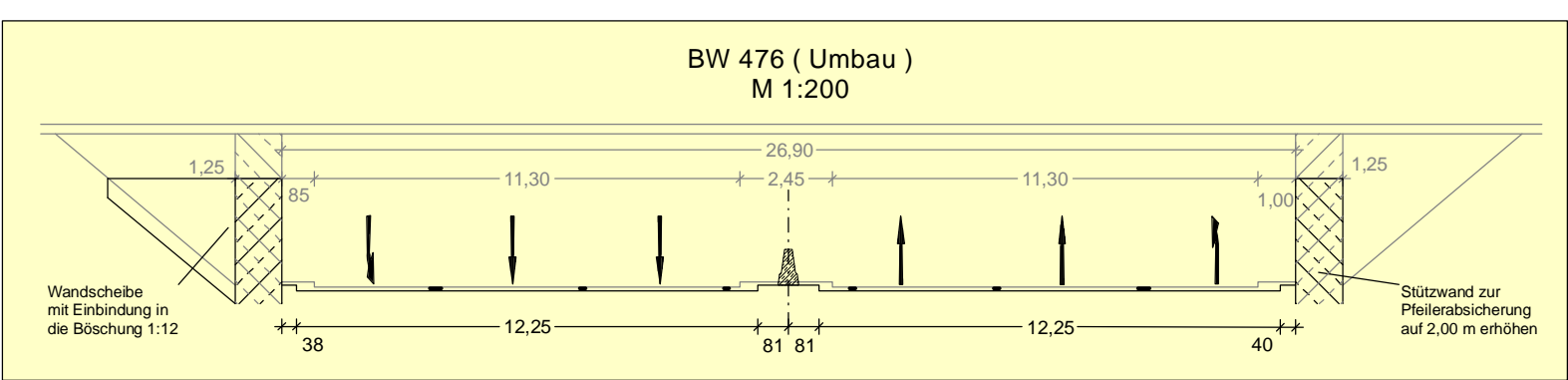


BW 475	
Überführung der Fupfacher Straße Bau-km 2+475,000	
Bestand	Planung
Art:	Übersichtsplan
Ort:	Neunkirchen
Baujahr:	1987
Bauart:	EC1
Lichte Höhe:	14,50m
Lichte Höhe:	14,50m
Br. zue Gel.:	3,50m
Winkel:	90°



BW 476	
Überführung der Sebaststraße Bau-km 3+250,000	
Bestand	Planung
Art:	Hohlkastenbrücke
Ort:	Fupfacher
Baujahr:	1987
Bauart:	EC1
Lichte Höhe:	9,00m
Lichte Höhe:	> 4,70m
Br. zue Gel.:	11,00m
Winkel:	



Zeichenerklärung

Neigungsbrechpunkt mit Angabe von Gefälle und Steigung in Prozent
 Länge der Gefälle- bzw. Steigungsstrecke und Maßstab
 2,50% Fahrbahnneigung
 BE-Fläche
 Baustraße
 freizuhaltendes Schiefde
 forstwirtschaftliche Ausgleichsfläche
 Aussparung Baufeld

Neigungsbrechpunkt mit Angabe von Gefälle und Steigung in Prozent
 Länge der Gefälle- bzw. Steigungsstrecke und Maßstab
 2,50% Fahrbahnneigung
 BE-Fläche
 Baustraße
 freizuhaltendes Schiefde
 forstwirtschaftliche Ausgleichsfläche
 Aussparung Baufeld

Planung

Damm / Einschnitt
 bef. Bankett/Betonschutzwall/Rinne
 Fahrbahn
 Mittelstreifen mit Betonschutzwall
 Fahrbahn
 Bordrinne/Bankett
 Mulde
 auftragen / abtragen
 Wirtschaftsweg / Rad- und Gehweg
 Hochv. Teilpunkt
 Planfeststellungsgrenze
 Nr. im Regelungsverzeichnis

Verwaltung

Kreisgrenze
 Gemarkungsgrenze
 Flurgrenze
 Flurstücksgrenze

Versorgungseinrichtungen

110 KV-Freileitung
 E-Freileitung (KEW)
 E-Leitung (KEW-Belichtung)
 E-Leitung (KEW 10kV, 10kV, 35kV)
 Stromanfall (KEW)
 Schutzrohr / Kabelverteilerschacht
 Normfließel
 LWL-Kabel (hexa/LUS)

Gasleitung (KEW)
 Gasdruckleitung (Sarfemas)
 Gasdruckleitung stillgelegt / Ausbau (Sarfemas)
 Umleitung / Erneuerung Gasleitung (cross)
 Wasserleitung (OKK)
 Wasserleitung (KEW)
 Fernmeldekabel (Telekom)

Entwässerung

best. RW-Kanal
 best. SW-Kanal
 Abbruch best. RW-Kanal (nachrichtlich)
 gepl. RW-Kanal (nachrichtlich)

Die Eintragung der Ver- und Entsorgungseinrichtungen erfolgt nach Angaben der jeweiligen Versorgungsträger. Eine Gewährleistung für die Genauigkeit der Eintragungen kann nicht übernommen werden.

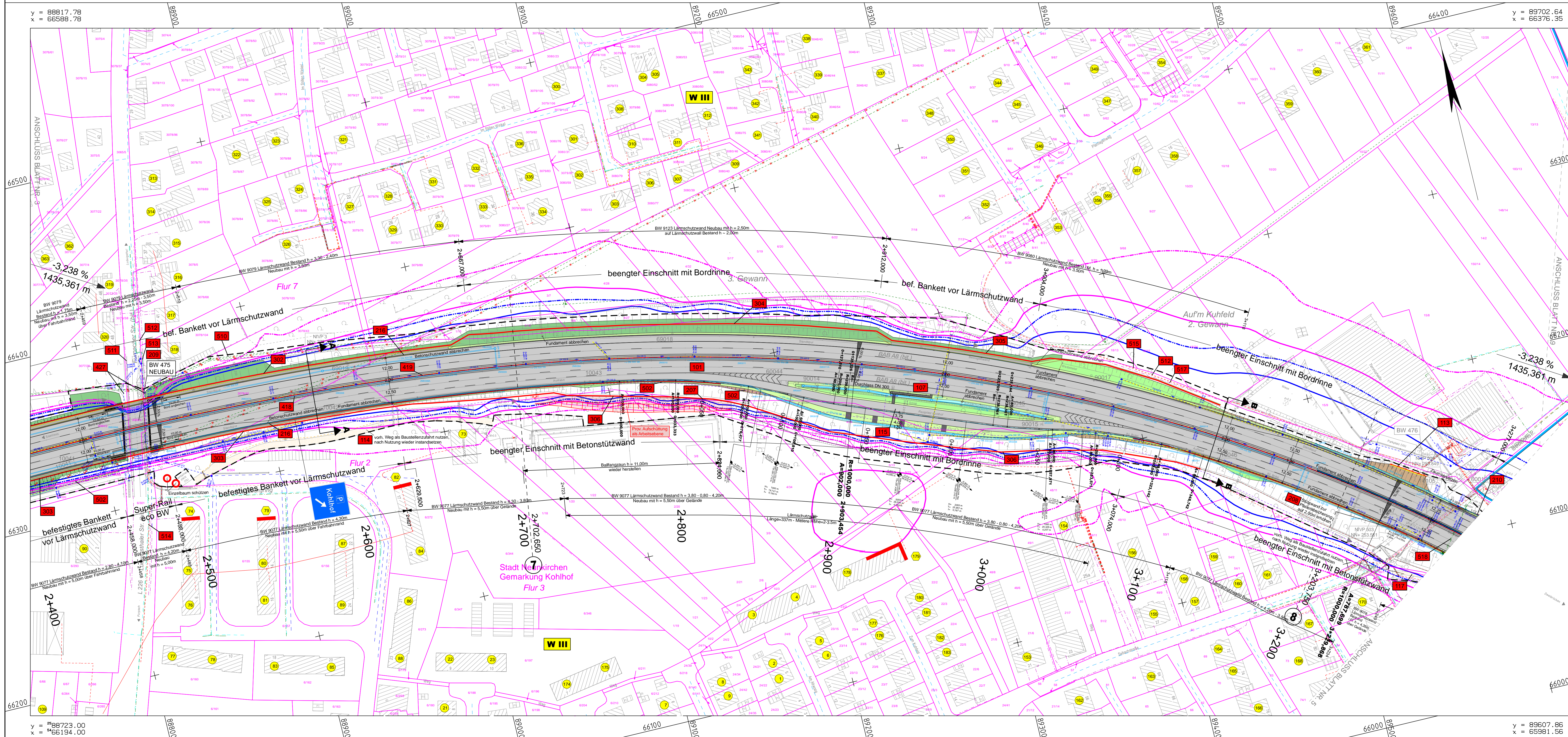
Schutzgebiete Natur, Landschaft, Wasser

Vogelschutzgebiet
 FFH-Gebiet
 Naturschutzgebiet
 Landschaftsschutzgebiet
 Wasserschutzgebiet
 gepl. Wasserschutzgebiet

Immissionschutz

vorf. Lärmschutzwall erhalten / neu herstellen
 vorf. Betonschutzwall entfällt
 Objekt ohne Grenzüberschreitung (siehe Unterlage 17.3)
 Objekt mit Grenzüberschreitung (siehe Unterlage 17.3)
 Gebäudescheit mit Grenzüberschreitung

Isophone 60 dB (A) Nacht - 6m über Gelände (1.OG)
 Isophone 57 dB (A) Nacht - 6m über Gelände (1.OG)
 Isophone 70 dB (A) Tag - 6m über Gelände (1.OG)
 Isophone 67 dB (A) Tag - 6m über Gelände (1.OG)



1	2	3	4	5	6	7	8	9
---	---	---	---	---	---	---	---	---

BARD+BAUTHER GMBH
 BIERFELDEN 11031 EILFES
 Europapark 10 | Tel. 0681/926 50-0 | mail@bbs-bi.de
 66133 Saarbrücken | Fax 0681/926 50-29 | www.bs-bi.de

BSBI
 Am Wissenschaftspark 10
 66133 Saarbrücken | Tel. 0681/926 27-0 | Fax -50
 E-mail: info@boeleimer.de
 Web: www.boeleimer.de

BOXLEITER
 Am Wissenschaftspark 10
 66133 Saarbrücken | Tel. 0681/926 27-0 | Fax -50
 E-mail: info@boeleimer.de
 Web: www.boeleimer.de

Projekt-Nr.: **P01111103**

Landesbetrieb für Straßenbau SAARLAND
 Landesbetrieb für Straßenbau
 Peter-Neuber-Allee 1
 66538 Neunkirchen | Telefon: 06821/100-0
 Fax: 06821/100-339
 e-mail: poststelle@lfs.saarland.de

Datum: 02/2018
 Zeichen: Mx
 Projekt-Nr.: **Z069A008**

Nr.	Art der Änderung	Datum	Zeichen
-----	------------------	-------	---------

FESTSTELLUNGSENTWURF

SAARLAND - STRASSENBAUVERWALTUNG
 Unterlage / Blatt-Nr.: 5 / 4
 Lageplan
 A 8 / von NK 6608 101/609 095 nach NK 6609 082/081 / 2.263-0.563
 Bau-km 2+400 - 3+300
 PROJIS-Nr.: Maßstab: 1:1000

A 8 AS Neunkirchen-Oberstadt - AK Neunkirchen Grundharter Ausbau
 von Bau-km 0+000 bis Bau-km 6+320

Aufgestellt
 Neunkirchen, den 27.02.2018
 SAARLAND - Landesbetrieb für Straßenbau
 gez.
 Michael Hoppstädter
 (Der Direktor des Landesbetriebes für Straßenbau)

y = 89607,86	x = 65991,56
--------------	--------------