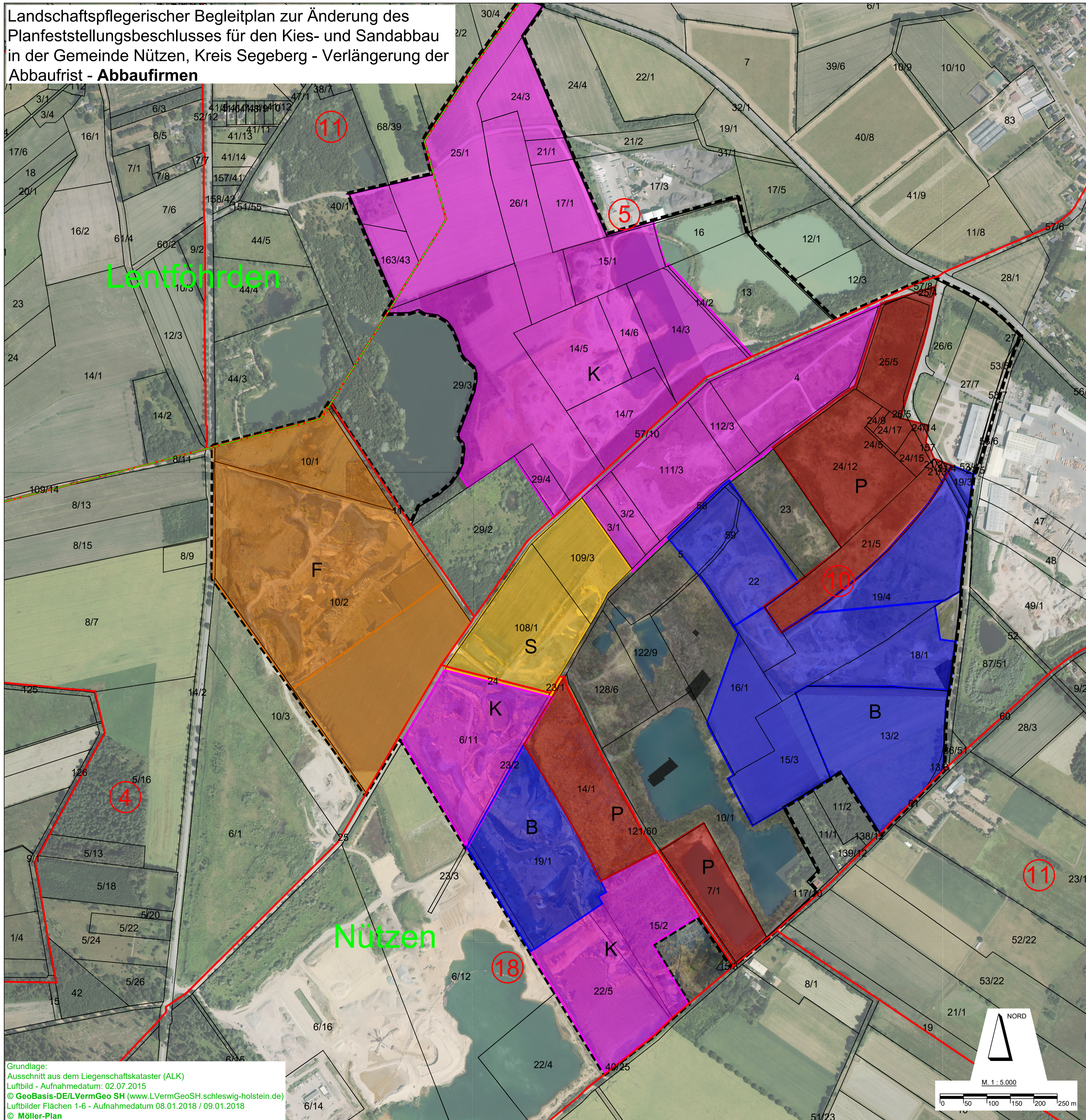











Landschaftspflegerischer Begleitplan zur Änderung des Planfeststellungsbeschlusses für den Kies- und Sandabbau in der Gemeinde Nützen, Kreis Segeberg - Verlängerung der Abbaufrist - **Abbaufirmen**



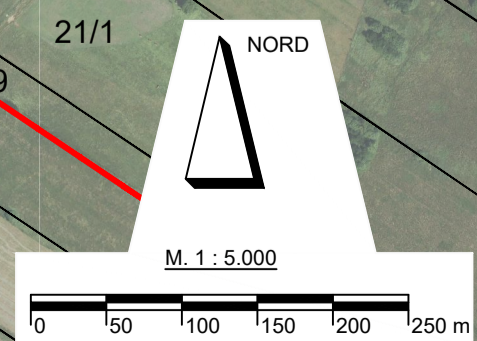
Lentförden

Nützen

Legende

-  Grenze Planfeststellungsbeschluss
-  B Brockmann GmbH
-  F Rudolf Fock GmbH & Co. KG
-  K Ernst Krebs GmbH & Co. KG
-  P Ehemals Pfannenschmidt GmbH
-  S Rolf Sievers Tiefbau GmbH & Co. KG
- 17/3 Flurstücksnummern
-  5 Flurnummern
-  Flurgrenze
-  Gemeindegrenze

Grundlage:
 Ausschnitt aus dem Liegenschaftskataster (ALK)
 Luftbild - Aufnahme datum: 02.07.2015
 © GeoBasis-DE/LVermGeo SH (www.LVermGeoSH.schleswig-holstein.de)
 Luftbilder Flächen 1-6 - Aufnahme datum 08.01.2018 / 09.01.2018
 © Möller-Plan



MÖLLER-PLAN

Stadtplaner + Landschaftsarchitekten
 Schödelweg 111
 22880 Wedel
 Vorhabenträger:

Tel. 04103 - 91 92 26
 Fax. 04103 - 91 92 27
 Internet www.moeller-plan.de
 E-Mail: info@moeller-plan.de

Planungsgemeinschaft Kiesabbau Nützen

Projekt:
 Landschaftspflegerischer Begleitplan zur Änderung des Planfeststellungsbeschlusses für den Kies- und Sandabbau in der Gemeinde Nützen, Kreis Segeberg - Verlängerung der Abbaufrist -

Abbaufirmen

Maßstab	Datum	Objekt- / Plannr.
M. 1 : 5.000	16.09.2019	17-17-1.3

Bearbeitet R. Möller + B. Möller / D. Wolff

Änderungen M:\Nuetzen_LUVS2017_Verlaengerung_Pb\Pläne\acad\20190916_LBP1.3_Abbaufirmen.dwg